

**Ifremer/IDM, Brest, France**

**Département Informatique et Données Marines**

Service Systèmes d'Informations Scientifiques pour la Mer – Sismar

Auteurs: Patrick DANIEL et Michel BELLOUIS

29 juin 2006

IDM/SISMAR/06-086

---

**Inventaire de 895 photographies  
verticales anciennes disponibles à  
l’Ifremer**

de Brem-sur-Mer (Vendée)  
à St. Georges-de-Didonne (Charente-Maritime)

**Période de 1920 à 1955**

## Table des matières


Inventaire détaillé de Brem-sur-Mer (Vendée) à St. Georges de Didonne (Charente-Maritime)	
Couverture	I
Table des matières	II
Présentation	III
Photo	IV
Titre	V
Zone de couverture 1	VI
Zone de couverture 2	VII

	année	titre	nb de photos	page
Album 5	1920	titre	69	1
		photo 8		4
Album 6	1920	titre	70	6
		photo 79		10
Album 7	1920	titre	82	12
		photo 165		16
Album 10	1921	titre	35	18
		photo 126		22
Album 31bis	1924	titre	60	24
		photo 15		27
Album 101	1937	titre	77	29
		photo 11		33
Album 111	1945	titre	41	35
		photo 36		38
Album 113	1948	titre	45	40
		photo 39		43
Album 114	1948	titre	28	45
		photo 63		48
Album 115	1948	titre	36	50
		photo 82		53
Hors album	05/03/1948	titre	44	55
		photo -		57
Hors album	25/03/1948	titre	76	59
		photo -		61
Hors album	29/07/1948	titre	54	63
		photo -		65
Hors album	31/10/1955	titre	128	67
		photo 82		69
Hors album	15/11/1955	titre	50	71
		photo 23		73

## Des frères « LUMIERE » à l'ortho photo littorale.....

Au mois de juillet 2003, à l'occasion du déménagement d'une salle remplie d'archives sur le centre Ifremer de Brest, de vieilles photos aériennes, oubliées depuis plus de 30 ans, sont remises à jour.

Après un rapide inventaire, il apparaît que ces photos couvrent la quasi-totalité du littoral français et ont été réalisées entre les années 1919 et 1958. Elles se présentent sous la forme d'albums photographiques, au nombre de 150. Cela représente environ 10 000 photos. A cela, il faut ajouter d'autres séries de photos stockées dans des cartons. Ces séries de photographies sont moins organisées et pour le moment n'ont pas été complètement inventoriées. On peut toutefois estimer leur nombre à environ 20 000. Cette collection a donc été constituée durant différentes campagnes aériennes, à différentes années. Quelques zones, certainement à l'époque pour des raisons stratégiques, ont été plus abondamment et régulièrement photographiées. C'est le cas pour le Nord de la France, Toulon, Brest, ... Un inventaire général est en cours de réalisation. Celui-ci permettra de connaître plus précisément la couverture totale de ces photos.




Ces photos présentent également un très grand intérêt historique et patrimonial. Transformées en objets géographiques géo référencés, ces données seront directement exploitables dans des Systèmes d'Information Géographique (SIG). La précision obtenue permettra d'apprécier en particulier, toutes les évolutions de la zone côtière en les superposant à des données plus récentes, comme l'ortho photo littorale 2000. Cela permettra d'aborder des aspects plus scientifiques de l'exploitation de ces photos avec principalement les études sur l'évolution morphologique de la côte, mais également, l'évolution de l'occupation du sol en zone côtière. A cet effet, une maquette sur les abords de Brest a été réalisée. Elle porte sur 3 périodes : 1919, 1929 et 1950. C'est à partir de cette maquette et des différents clichés sortis des archives de la ville de Brest que cette présentation a été préparée.

26 juin 2006

Albums



Plaques de verre



Photos (vrac)



Boîtes



# Photos aériennes

---

Inventaire détaillé  
de

**Brem-sur-Mer**

(Vendée)

à

**St. Georges-de-Didonne**

(Charente-Maritime)

---

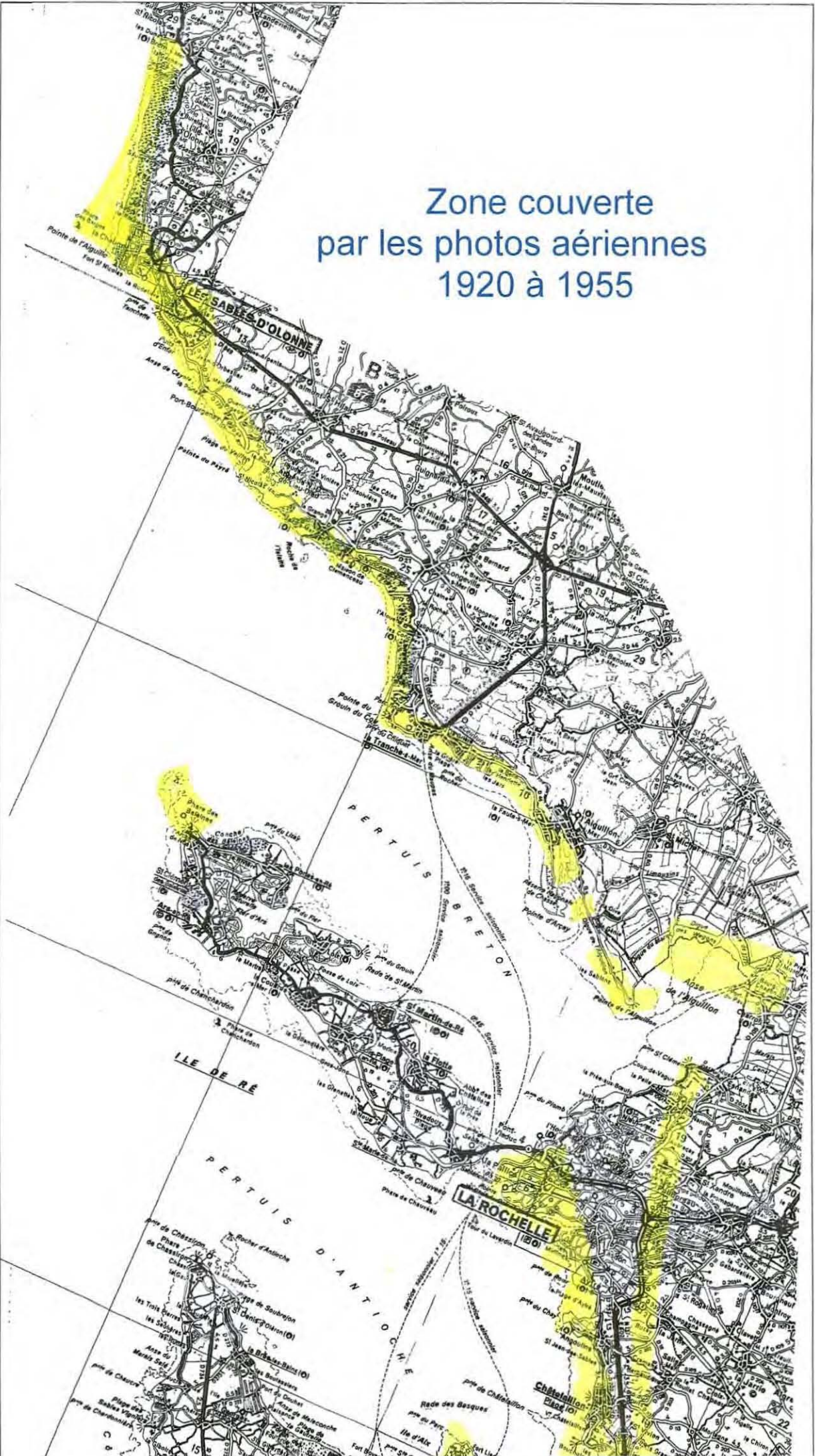
1920 à 1955

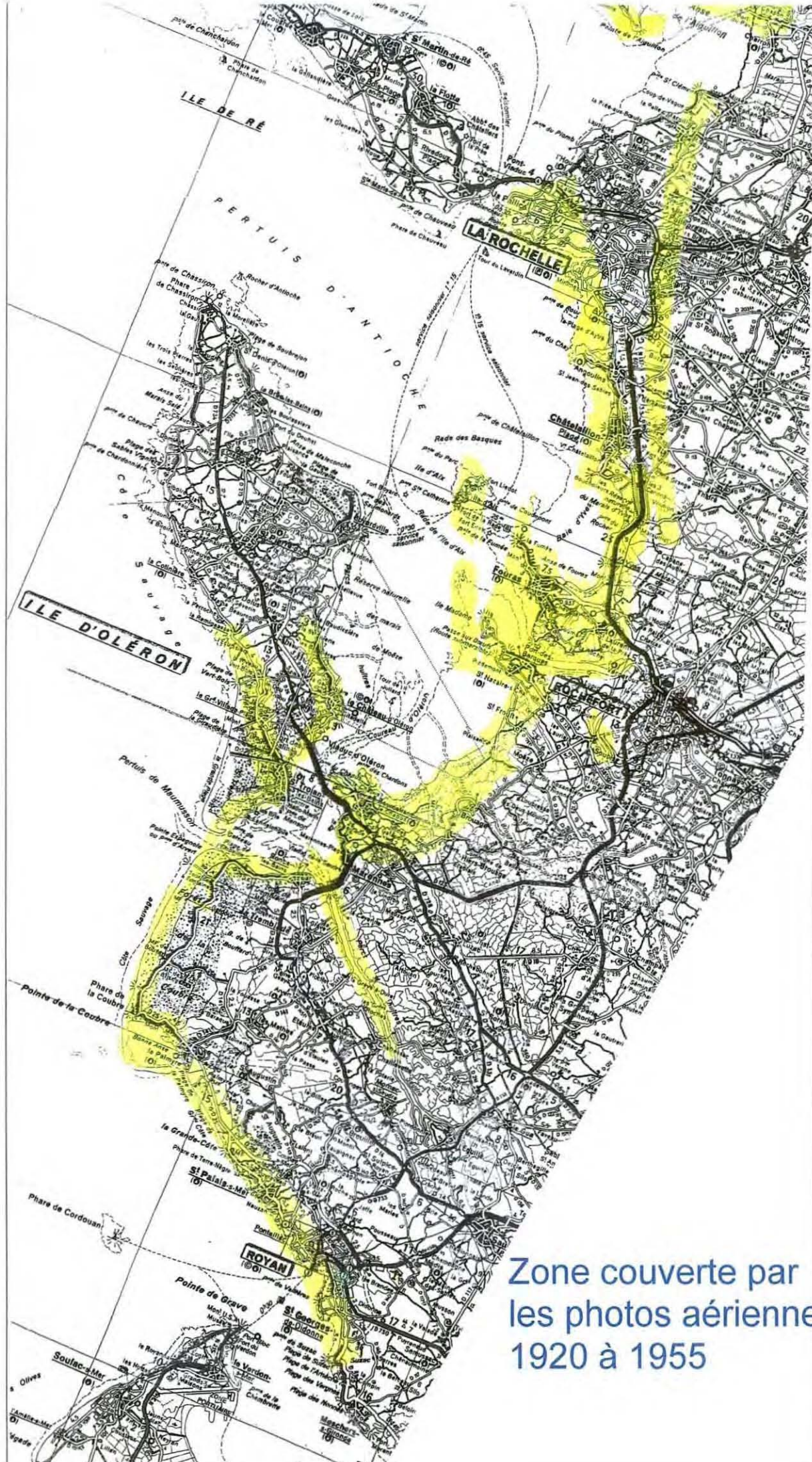
---

895 photos

---

# Zone couverte par les photos aériennes 1920 à 1955





Zone couverte par les photos aériennes 1920 à 1955

The first part of the document discusses the importance of maintaining accurate records of all transactions. It emphasizes that every entry, no matter how small, should be recorded to ensure the integrity of the financial data. This includes not only sales and purchases but also expenses and income. The document provides a detailed list of items that should be tracked, such as inventory levels, accounts payable, and accounts receivable. It also outlines the procedures for recording these transactions, including the use of double-entry bookkeeping to ensure that the books are balanced.

The second part of the document focuses on the analysis of the recorded data. It explains how to calculate key financial ratios and metrics, such as the gross profit margin, net profit margin, and current ratio. These calculations are essential for understanding the company's financial performance and identifying areas for improvement. The document also discusses the importance of comparing the company's performance against industry benchmarks and historical data to provide context for the results.

The final part of the document addresses the reporting requirements for the financial data. It details the format and content of the financial statements, including the balance sheet, income statement, and cash flow statement. It also discusses the importance of providing clear and concise explanations for any significant changes or trends in the data. The document concludes by emphasizing the role of accurate financial reporting in supporting informed decision-making and ensuring the long-term success of the business.



# Album 5

---

des Sables d'Olonne  
(les Pierres Noires)

à Jard

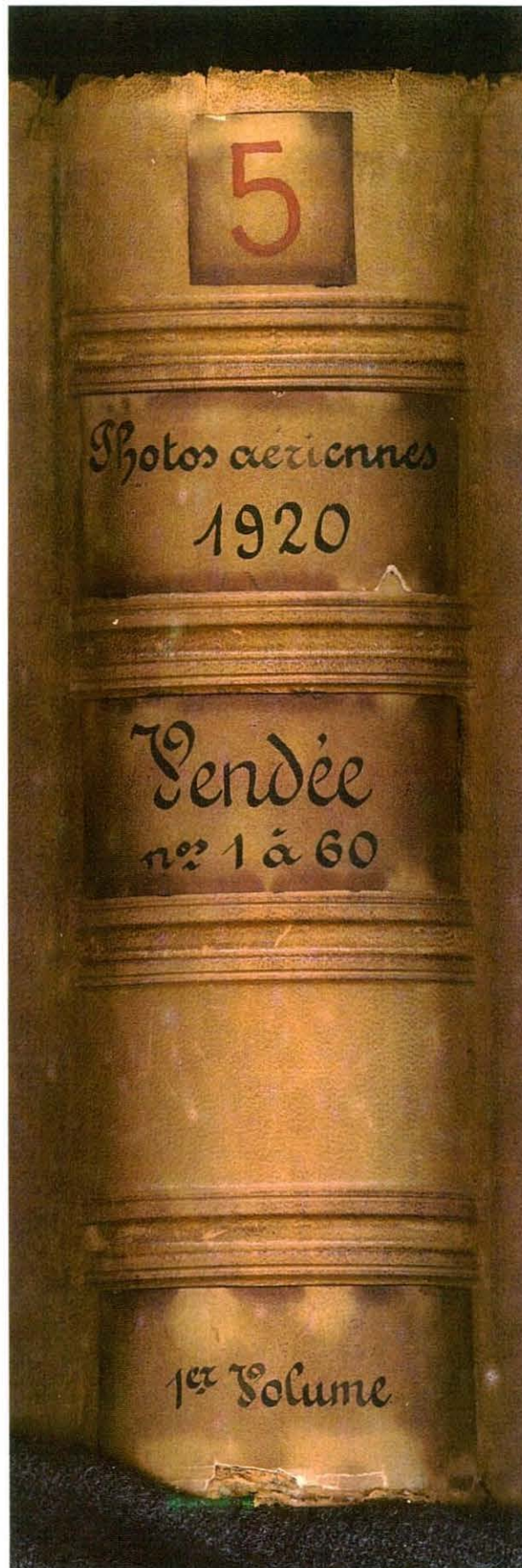
---

1920

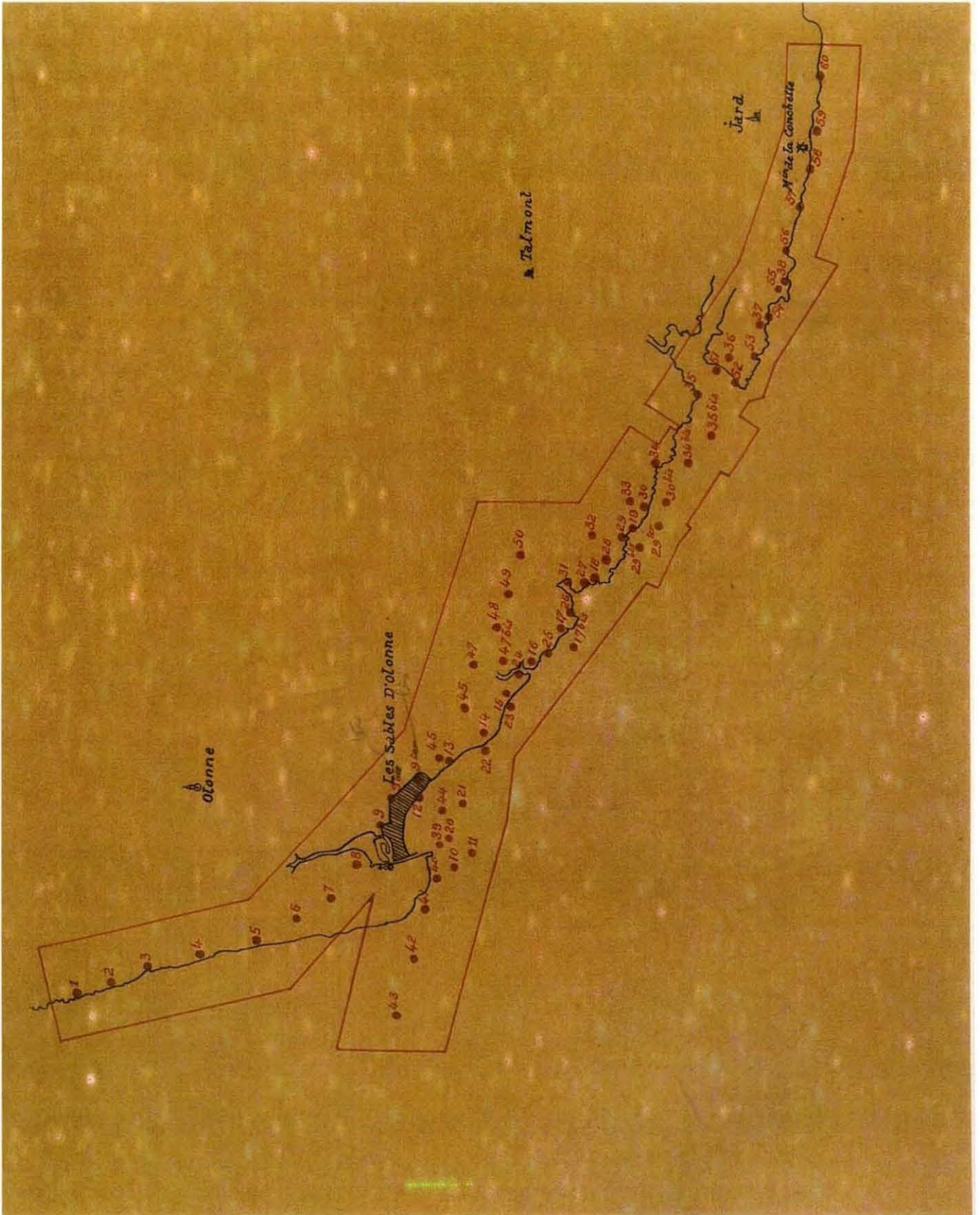
---

69 photos

---



Album 5



Album 5



∞

Album 5 - Photo 8 - 1920  
Les Sables d'Olonne - Vendée



# Album 6

---

de Jard à la Pointe de l'Aiguillon  
41 photos

de La Rochelle à la Pointe du Chay  
10 photos

de l'Île d'Aix à l'Île Madame  
19 photos

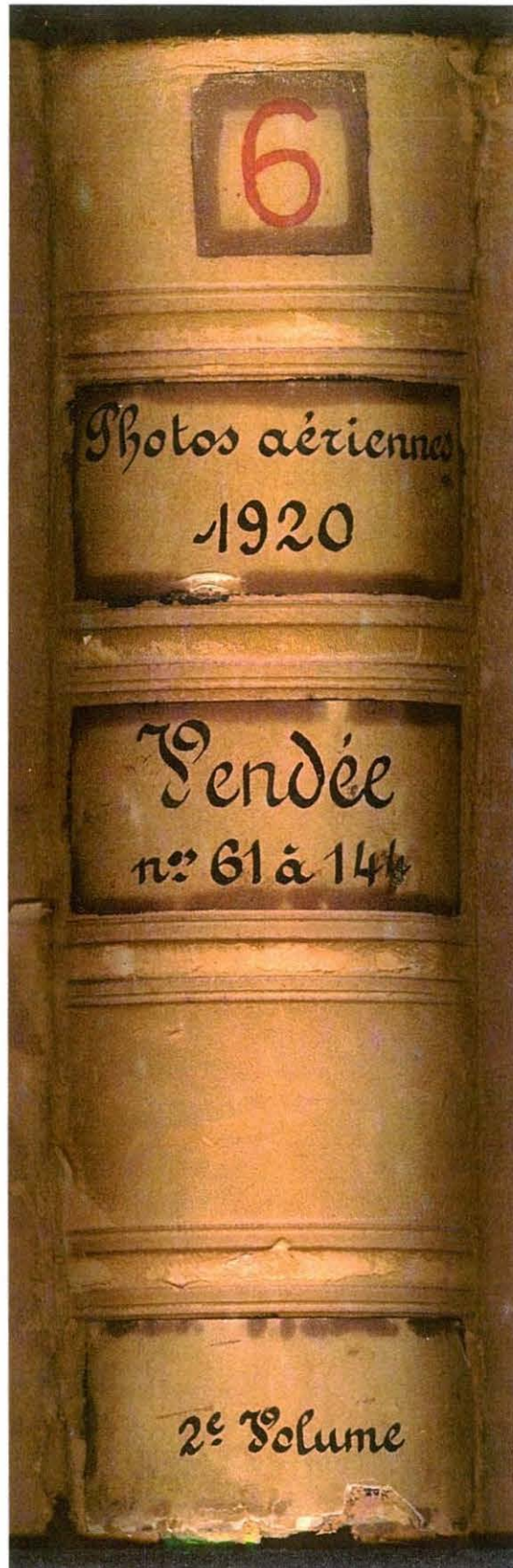
---

1920

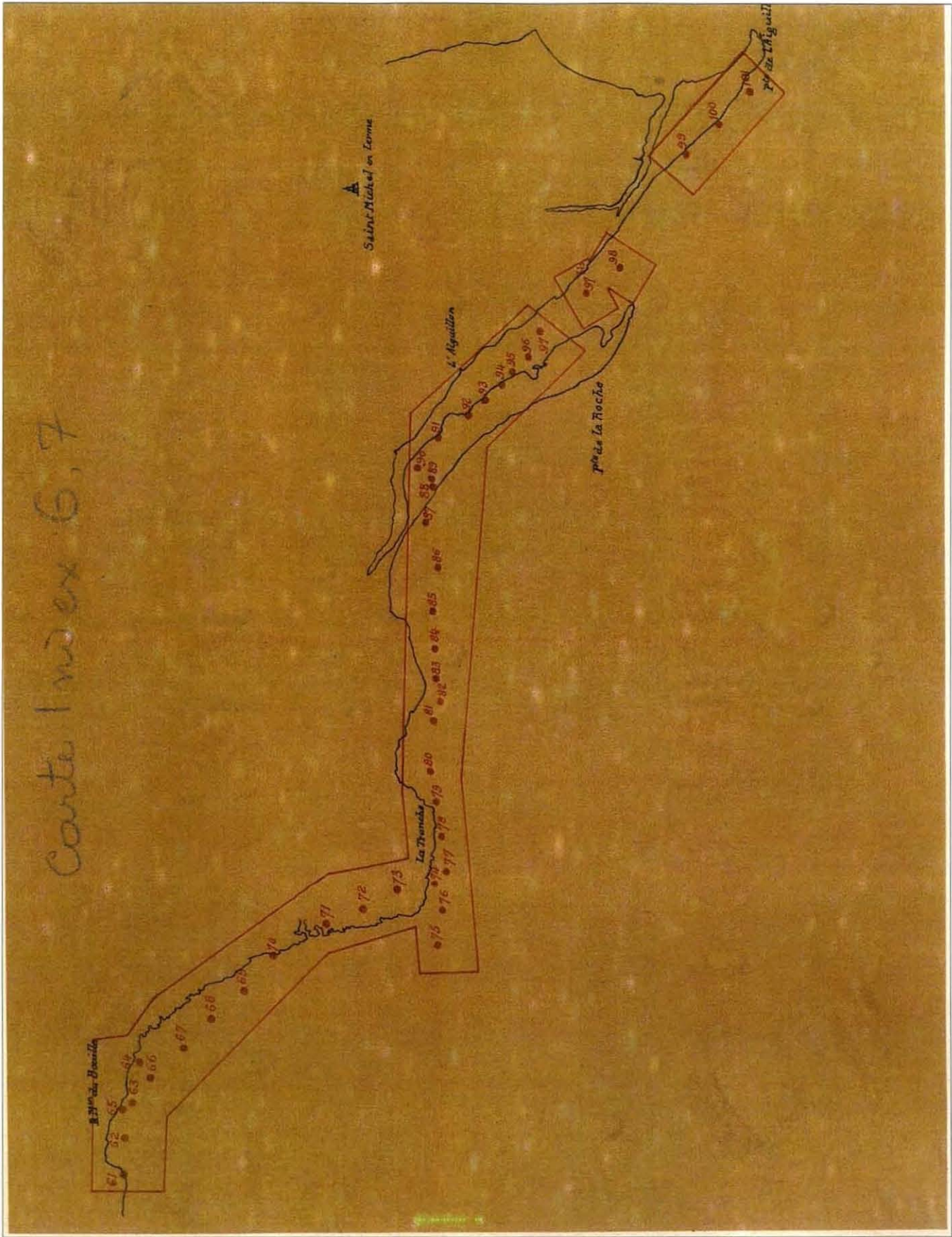
---

70 photos

---

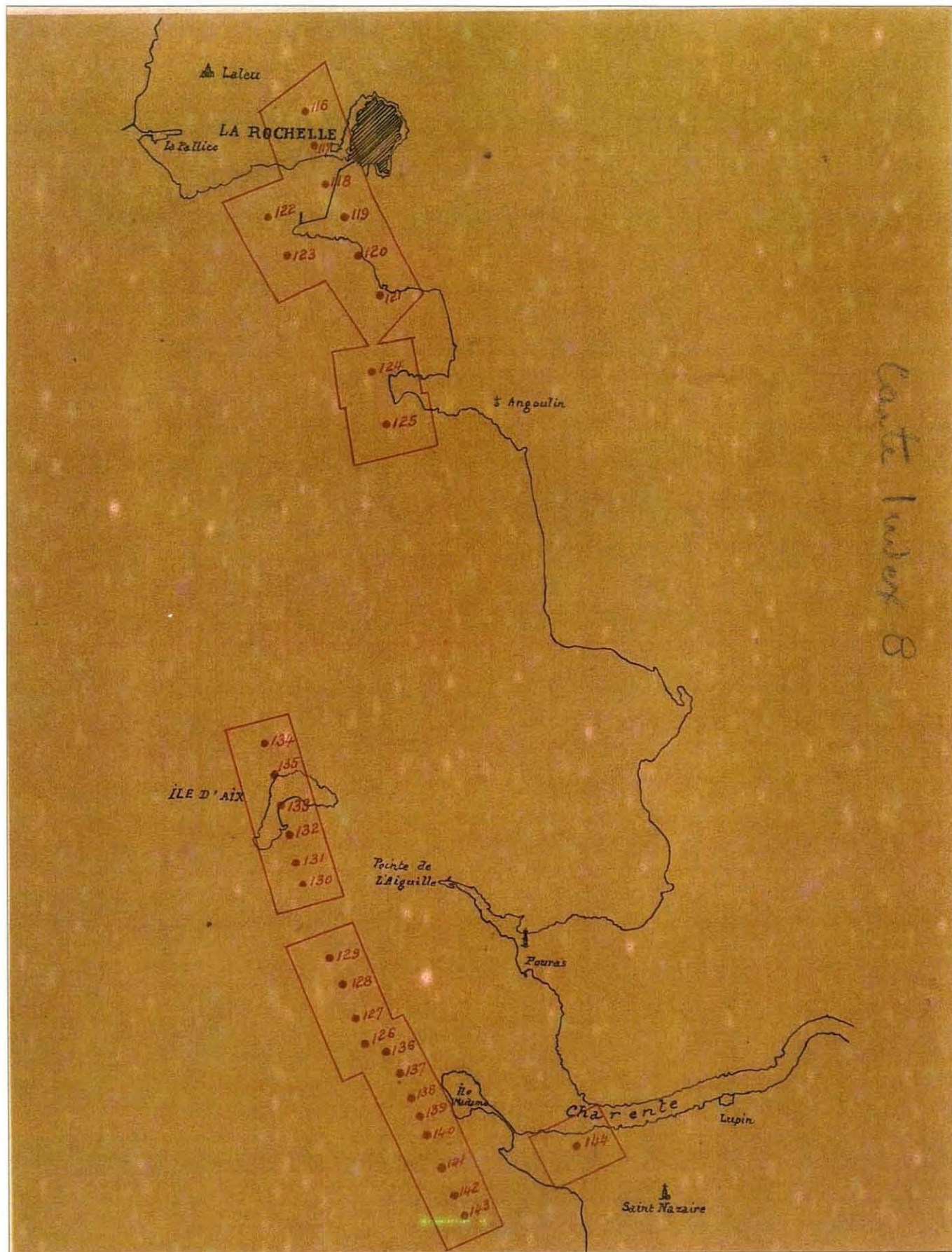


Album 6



Album 6 - Index 1





Album 6 - Index 3



Album 6 - Photo 79 - 1920  
La Tranche-sur-Mer - Vendée



# Album 7

---

Entrée de la Charente  
41 photos

Abords de Soubise  
4 photos

de la Pointe de St. Clément à la Pointe de St. Laurent  
31 photos  
(à l'intérieur des terres)

Abords de la Pointe de Châtelailon  
6 photos

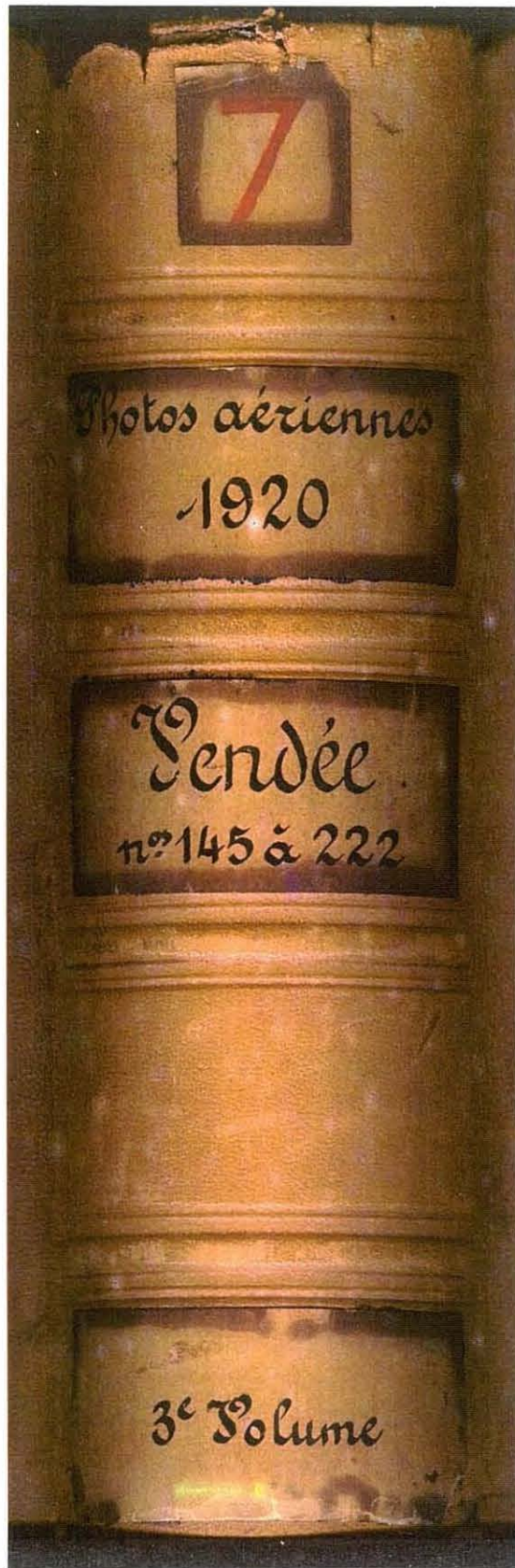
---

1920

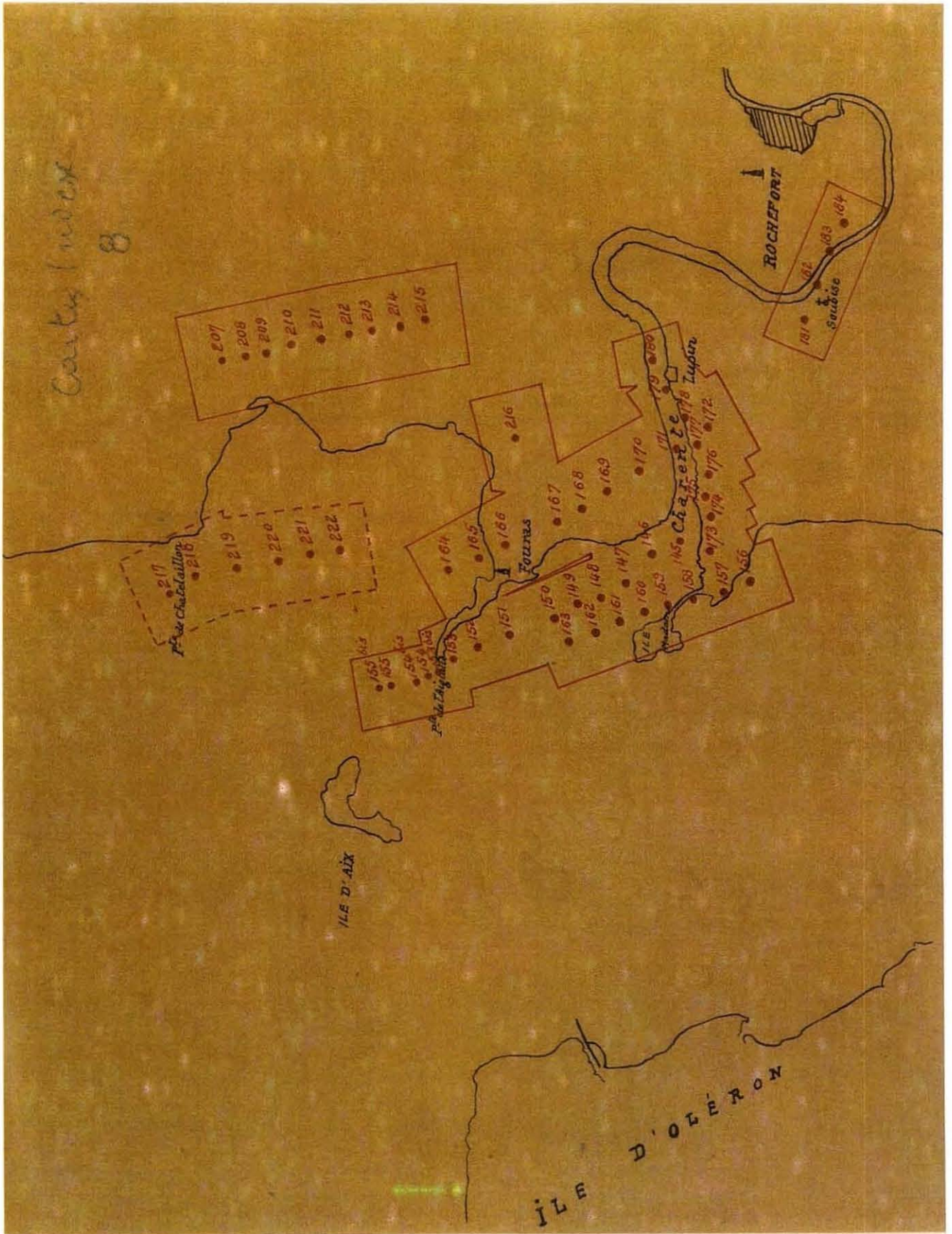
---

82 photos

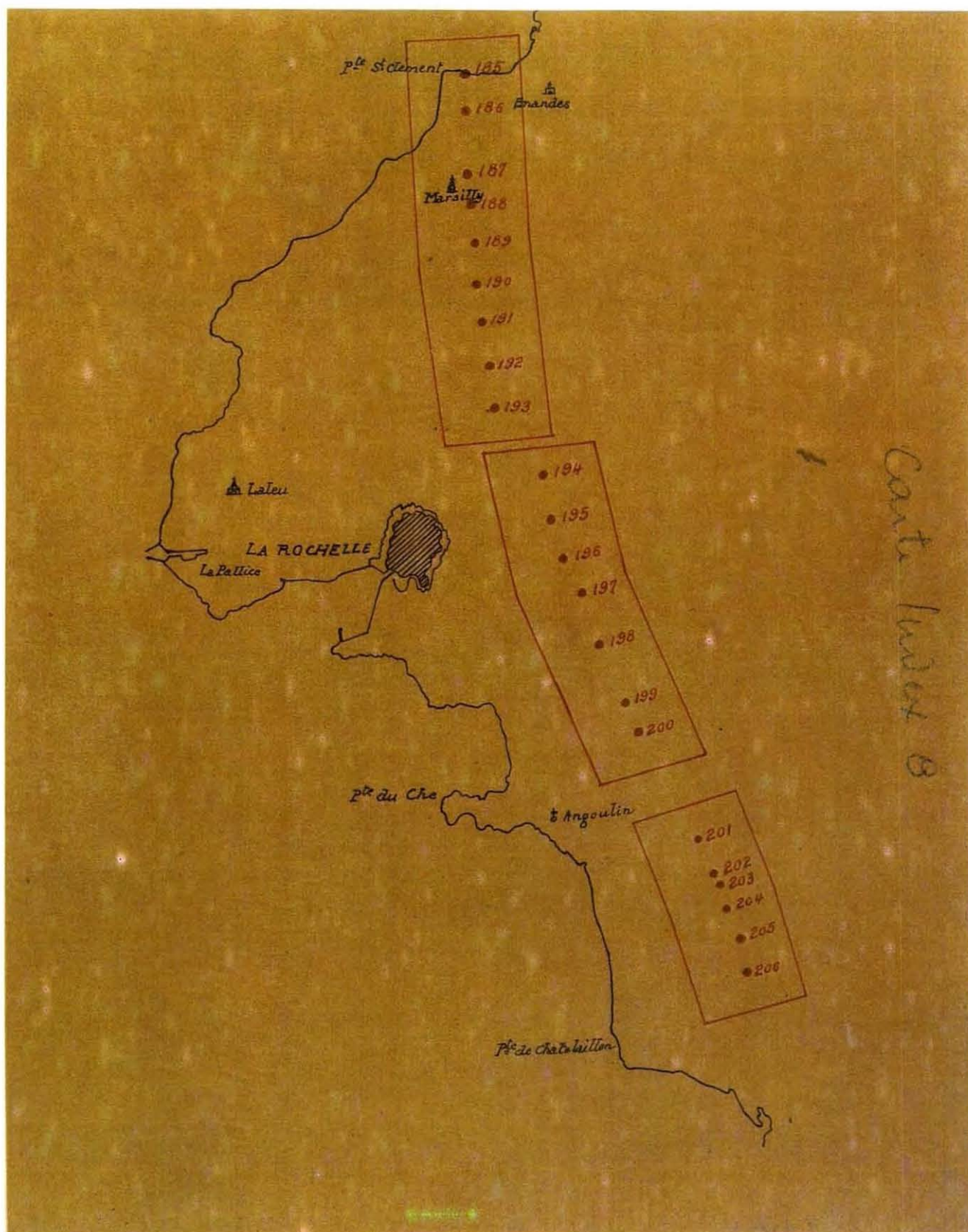
---



Album 7



Album 7 - Index 1



Album 7 - Index 2



Album 7 - Photo 165 - 1920  
Anse de Fouras - Charente Maritime





# Album 10

---

## Côtes de Vendée

(de St. Martin de Brem à St. Jean d'Orbestier)

19 photos

## Ile de Ré

(Phare des Baleines)

16 photos

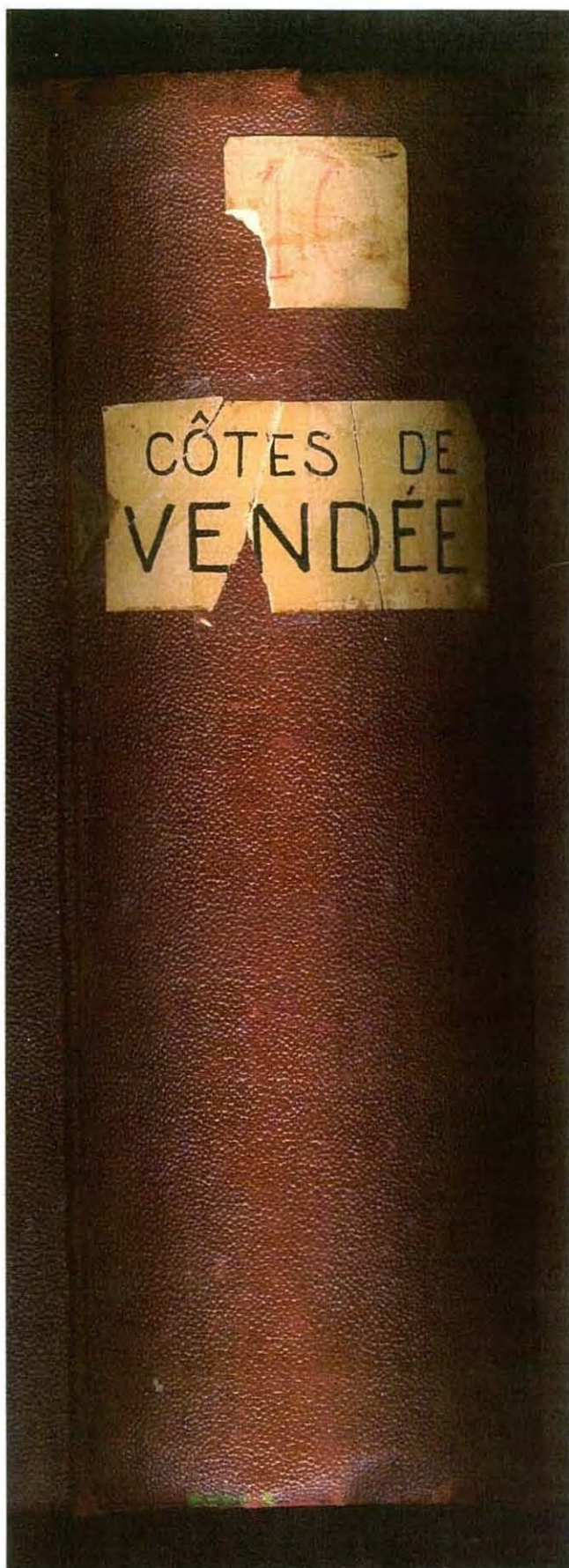
---

1921

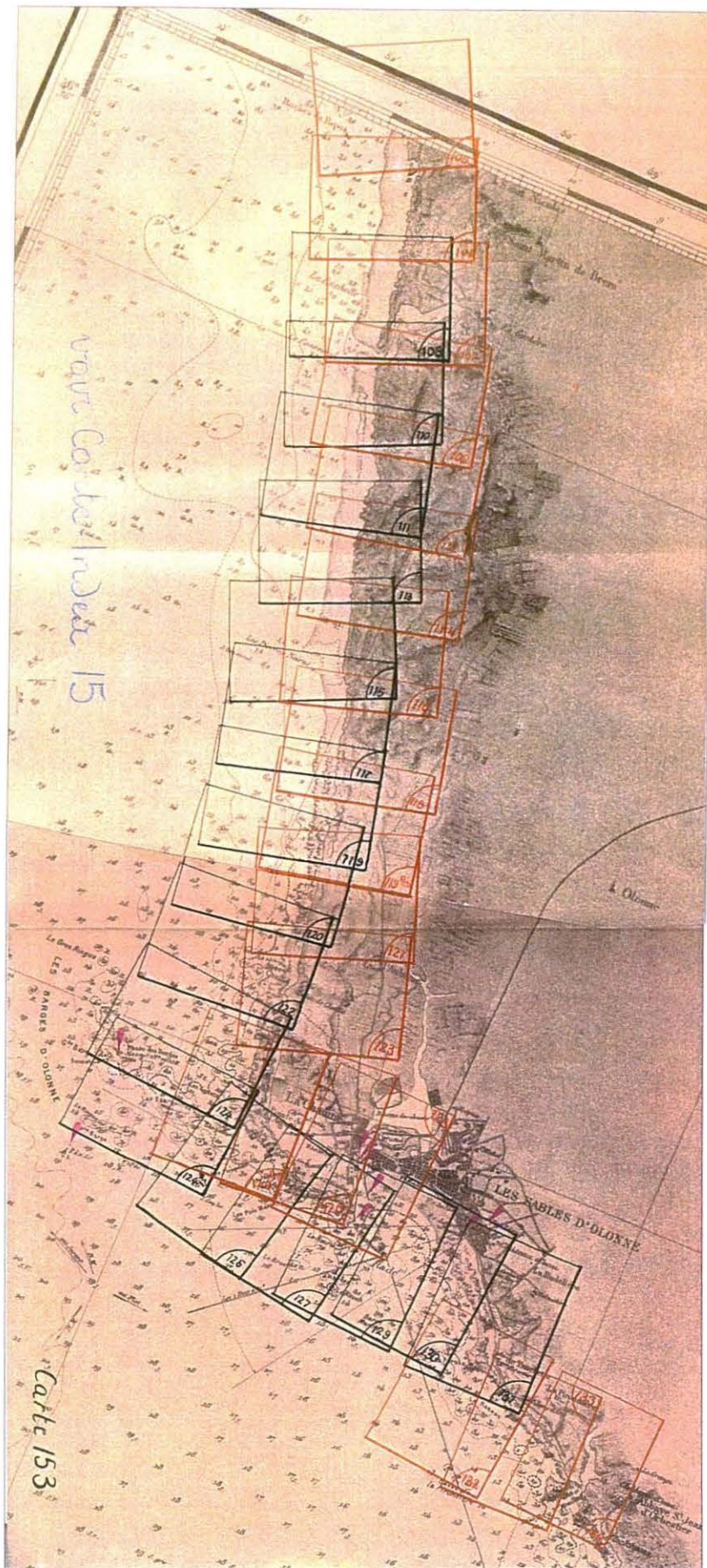
---

35 photos

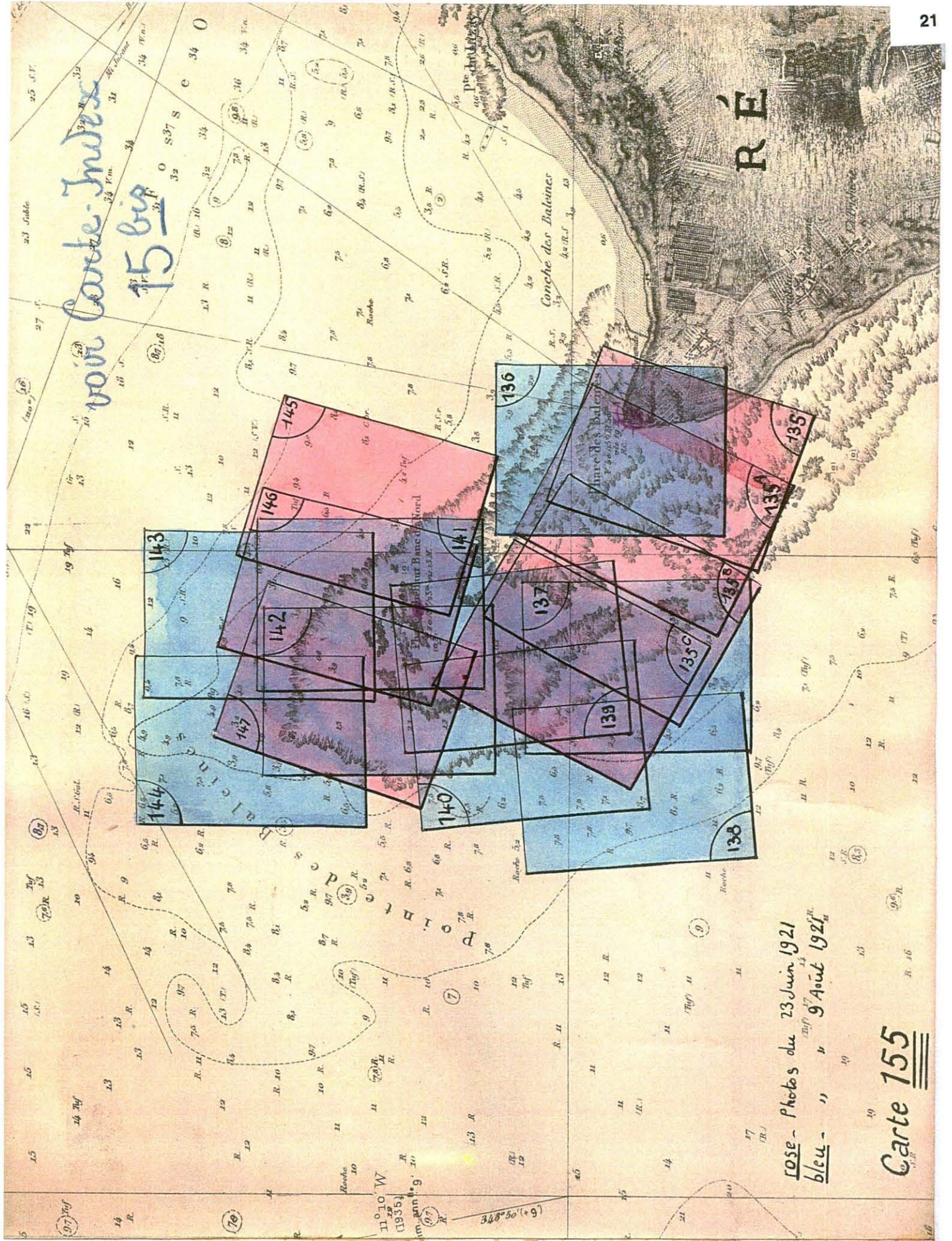
---



Album 10



Album 10 - index 1





Album 10 - Photo 126 - 1921  
La Chaume - Vendée



# Album 31bis

---

du sud de la Pointe d'Arvert  
à la Pointe de Suzac

---

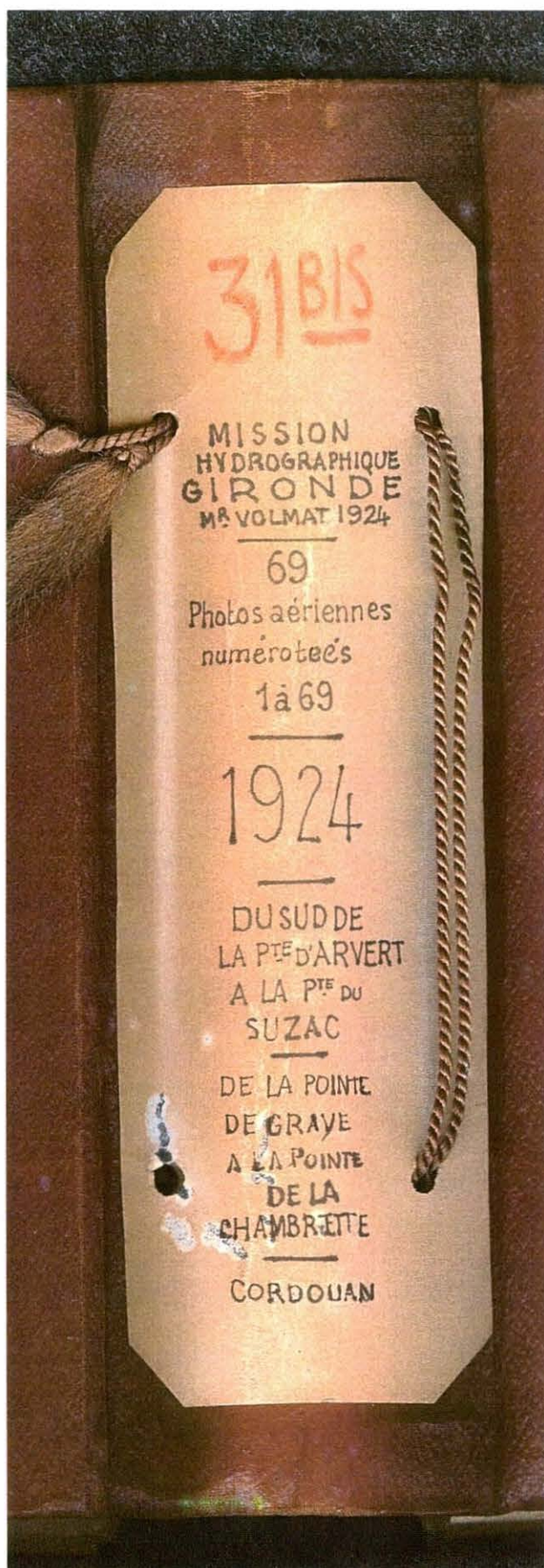
1924

---

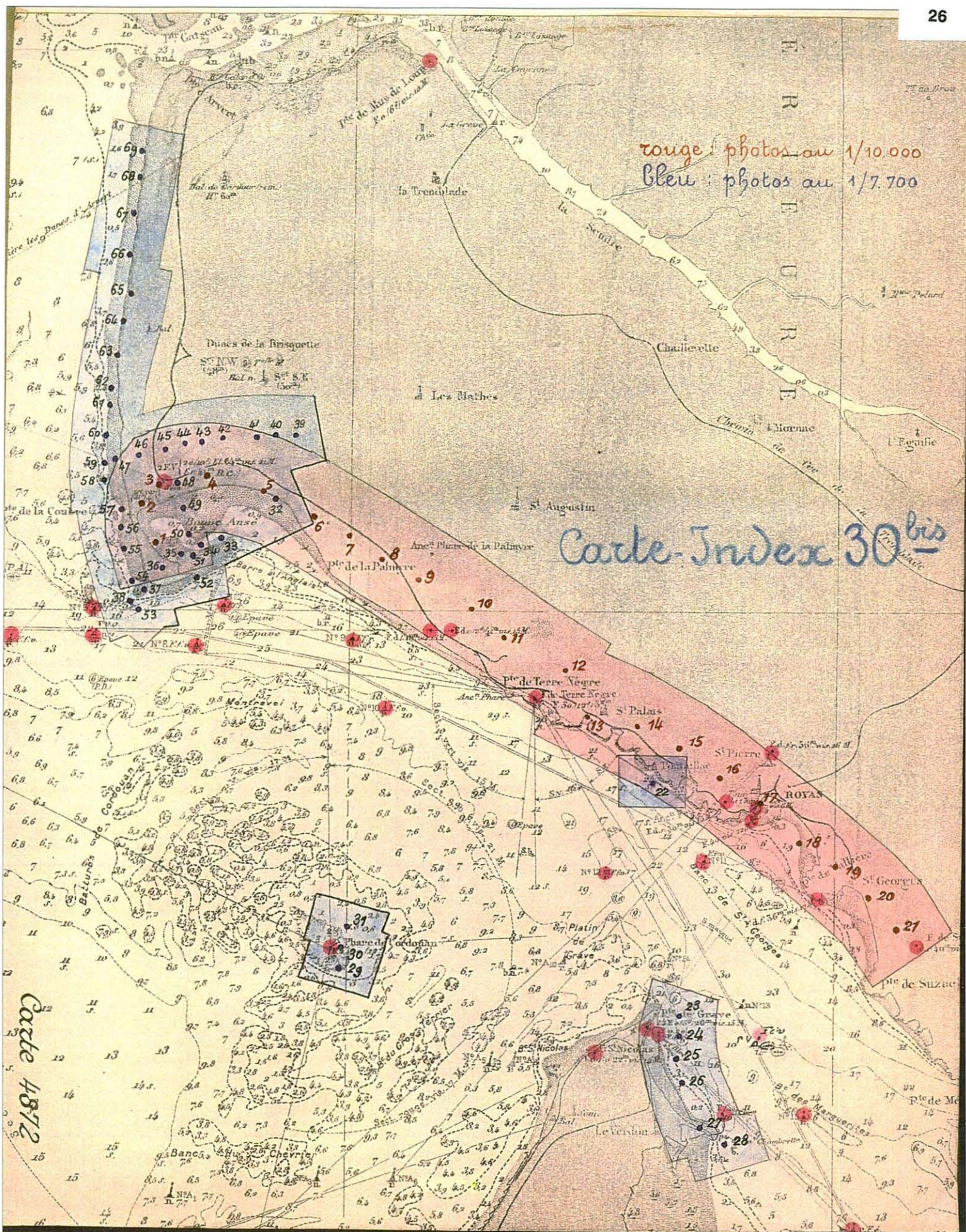
60 photos

---





Album 31bis



Carte-Index 30 bis

rouge photos au 1/10.000  
bleu photos au 1/7.700

Carte 4872

Album 31bis



Album 31bis - Photo 15 - 1924  
Conche de Pontailiac - Charente-Maritime



# Album 101

---

de La Rochelle  
à la Seudre

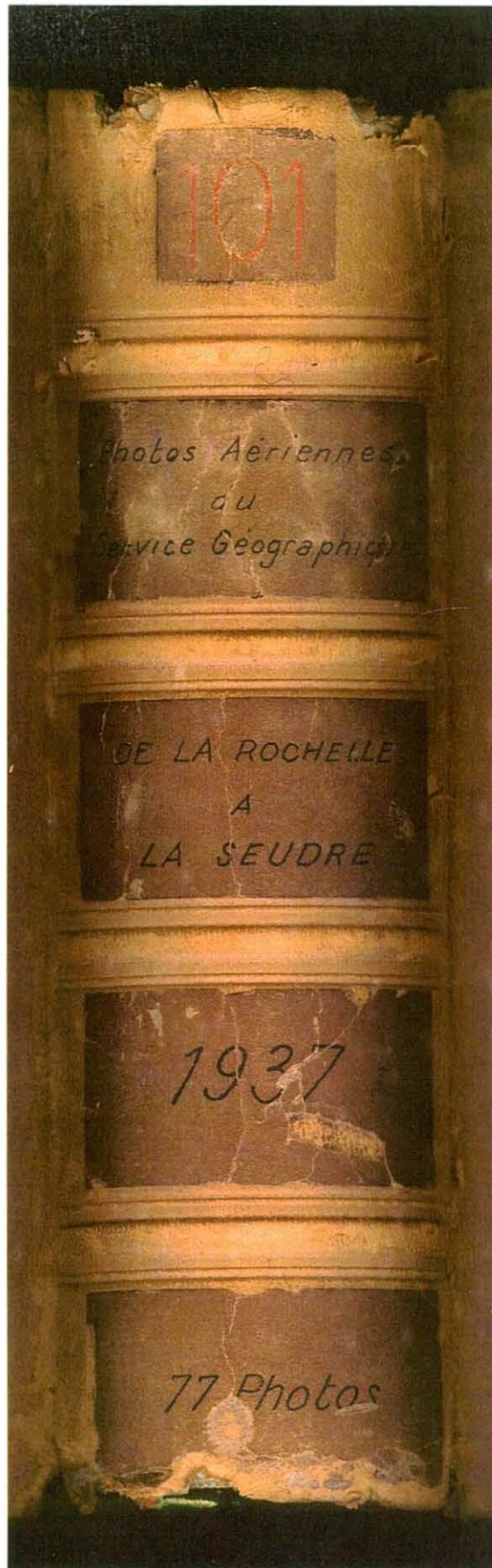
---

1937

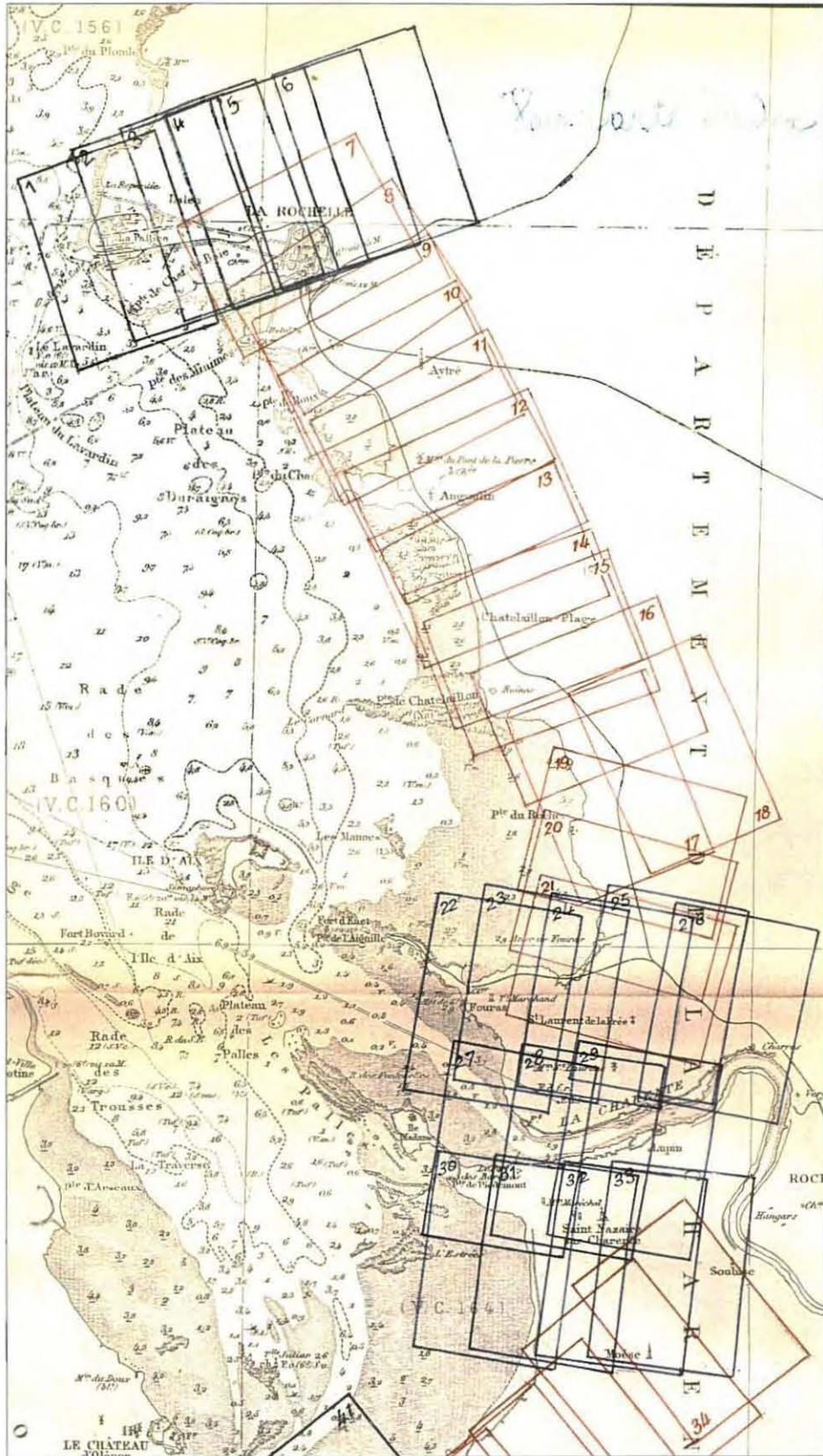
---

77 photos

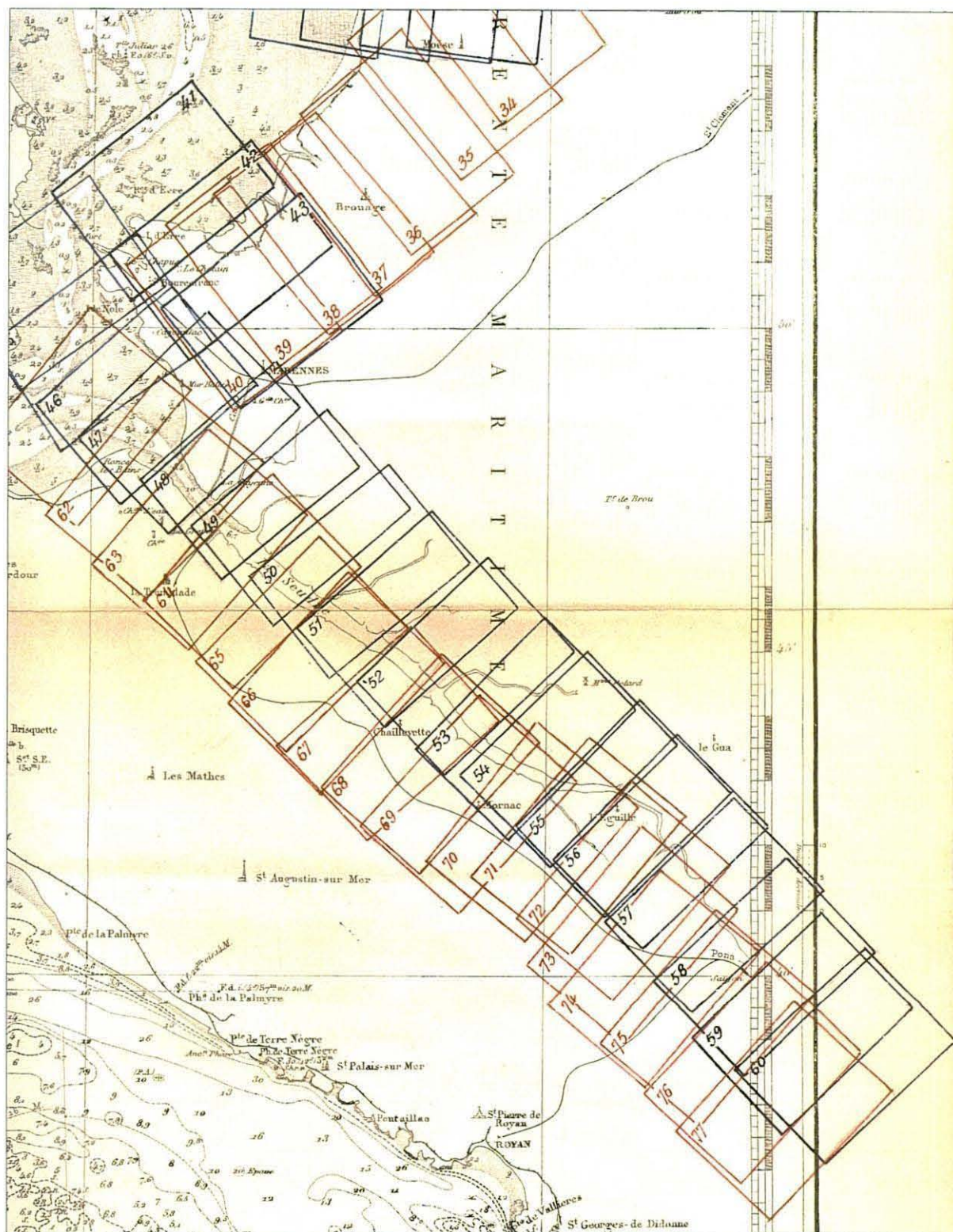
---



Album 101



Album 101 - index 1



Album 101 - index 2





Album 101 - Photo 11 - 1937  
Angoulins - Charente Maritime



# Album 111

---

de la Coubre à Oléron  
et au chenal de Brouage

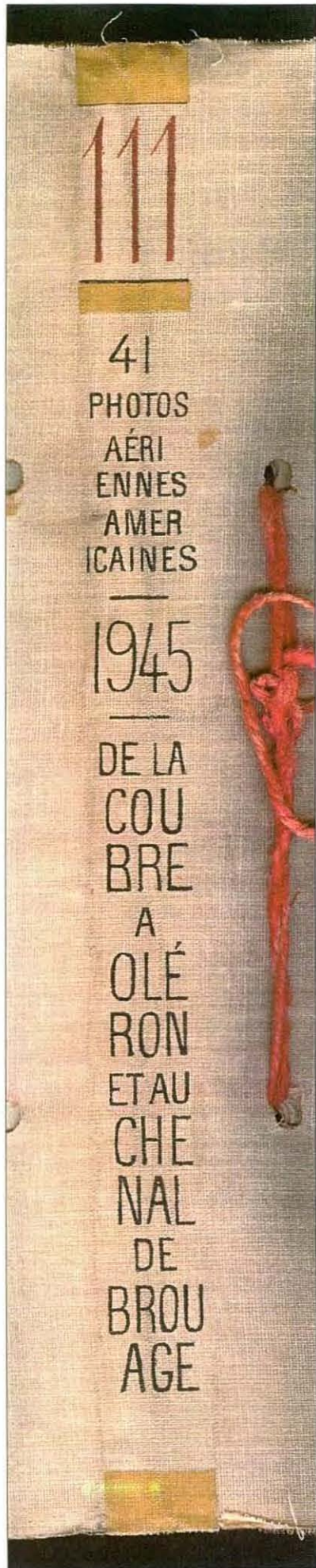
---

1945

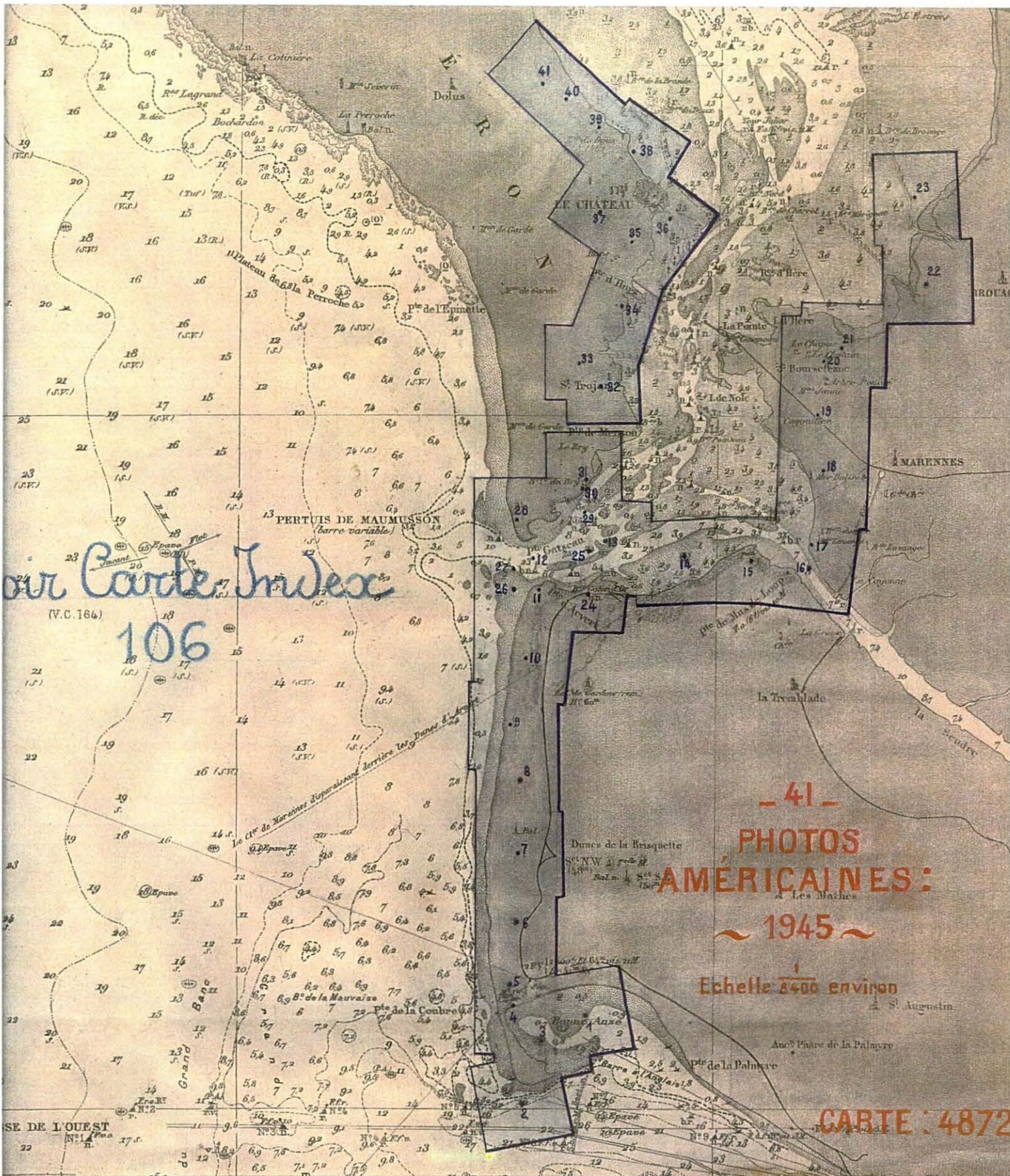
---

41 photos

---



Album 111



sur Carte Index

(V.C. 164)

106


- 41 -

PHOTOS AMERICAINES:

1945

Echelle 1/400 environ

CARTE : 4872



Album 111 - Photo 36 - 1945  
Le Château-d'Oléron - Charente Maritime



# Album 113

---

Oléron, côte est  
(du Château à la Pointe d'Arseaux)

---

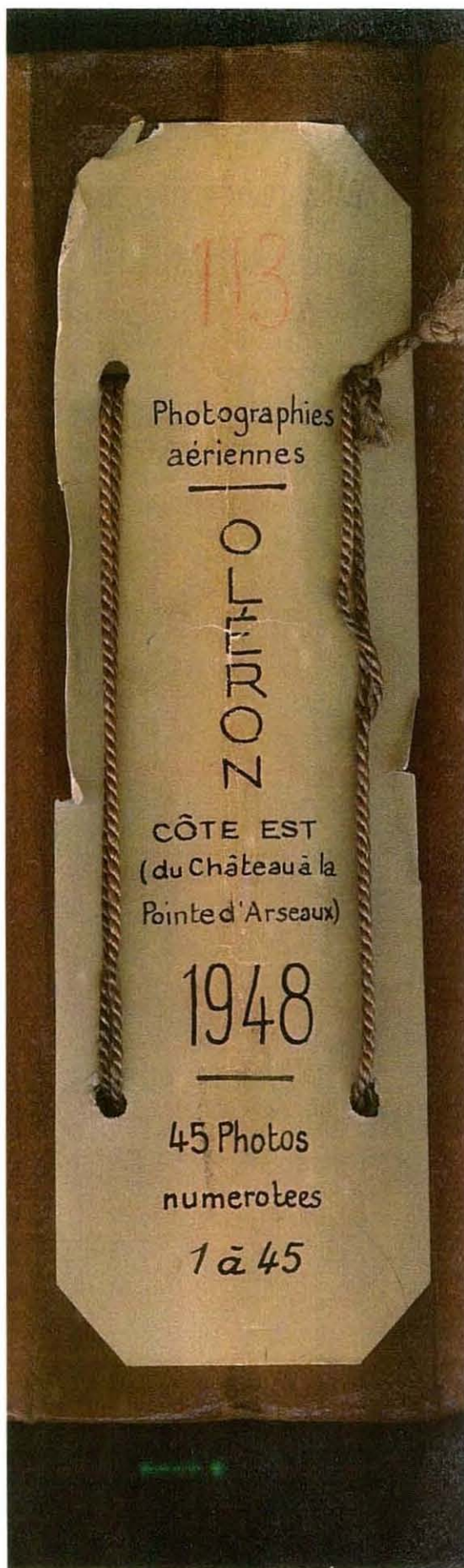
1948

---

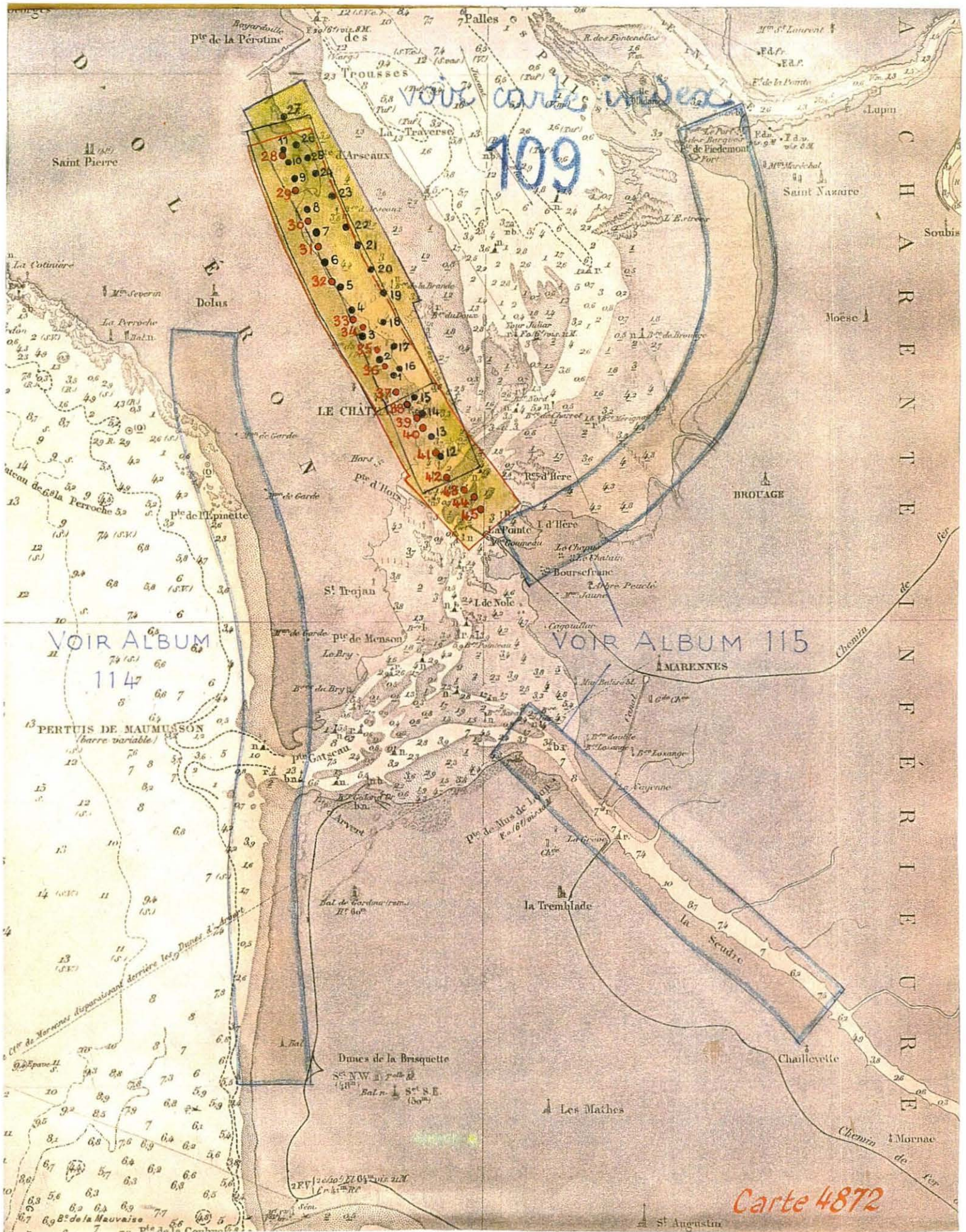
45 photos

---






Album 113



Album 113



Album 113 - Photo 39 - 1948  
Le Château-d'Oléron - Charente Maritime



# Album 114

---

## Oléron, côte ouest

(de la Pointe d'Availles au Perthuis de Maumusson)

## Côte d'Arvers

(du Perthuis de Maumusson à La Brisquette)

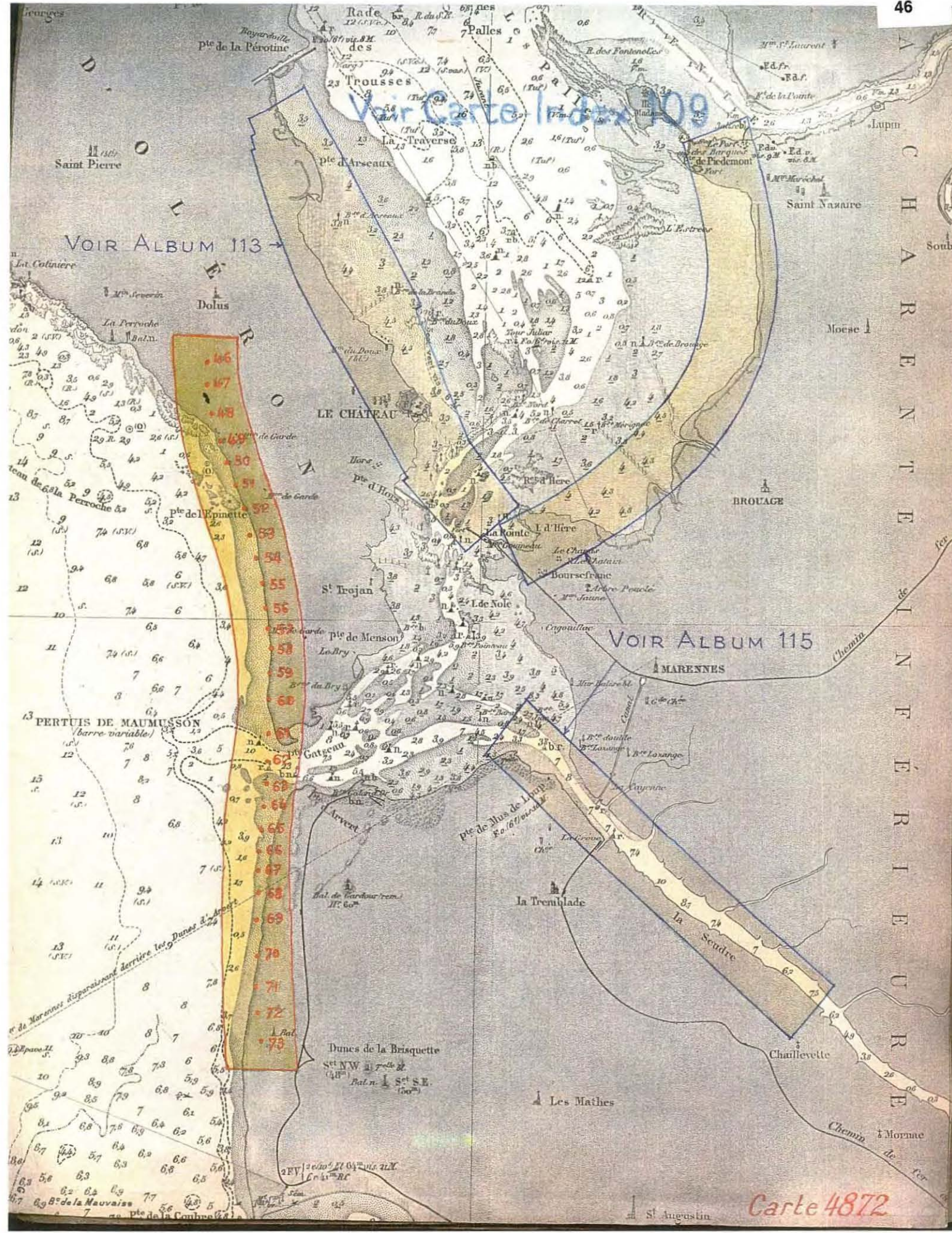
---

1948

---

28 photos

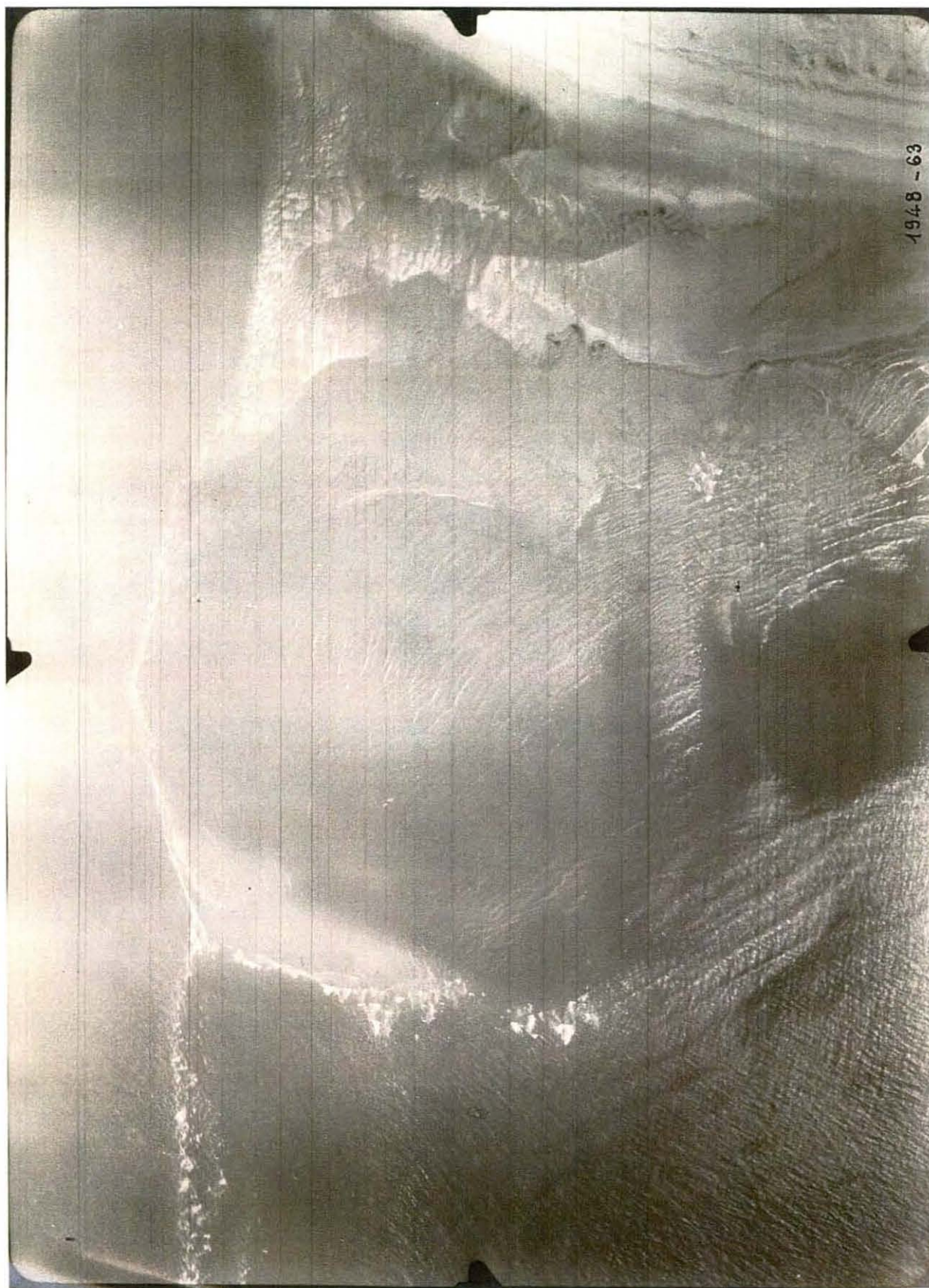
---



Album 114



Album 114



Album 114 - Photo 63 - 1948  
à la Pointe d'Arvert - Charente Maritime





# Album 115

---

La Seudre

Côte de Brouage

(de Bourcefranc au Port des Barques)

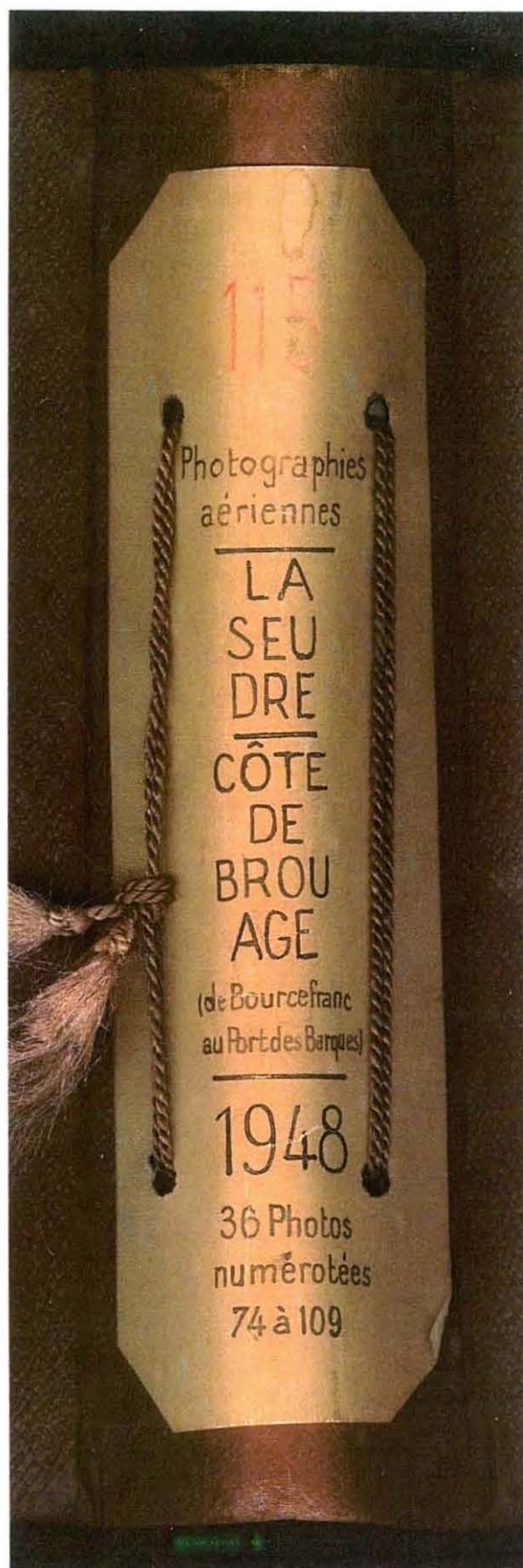
---

1948

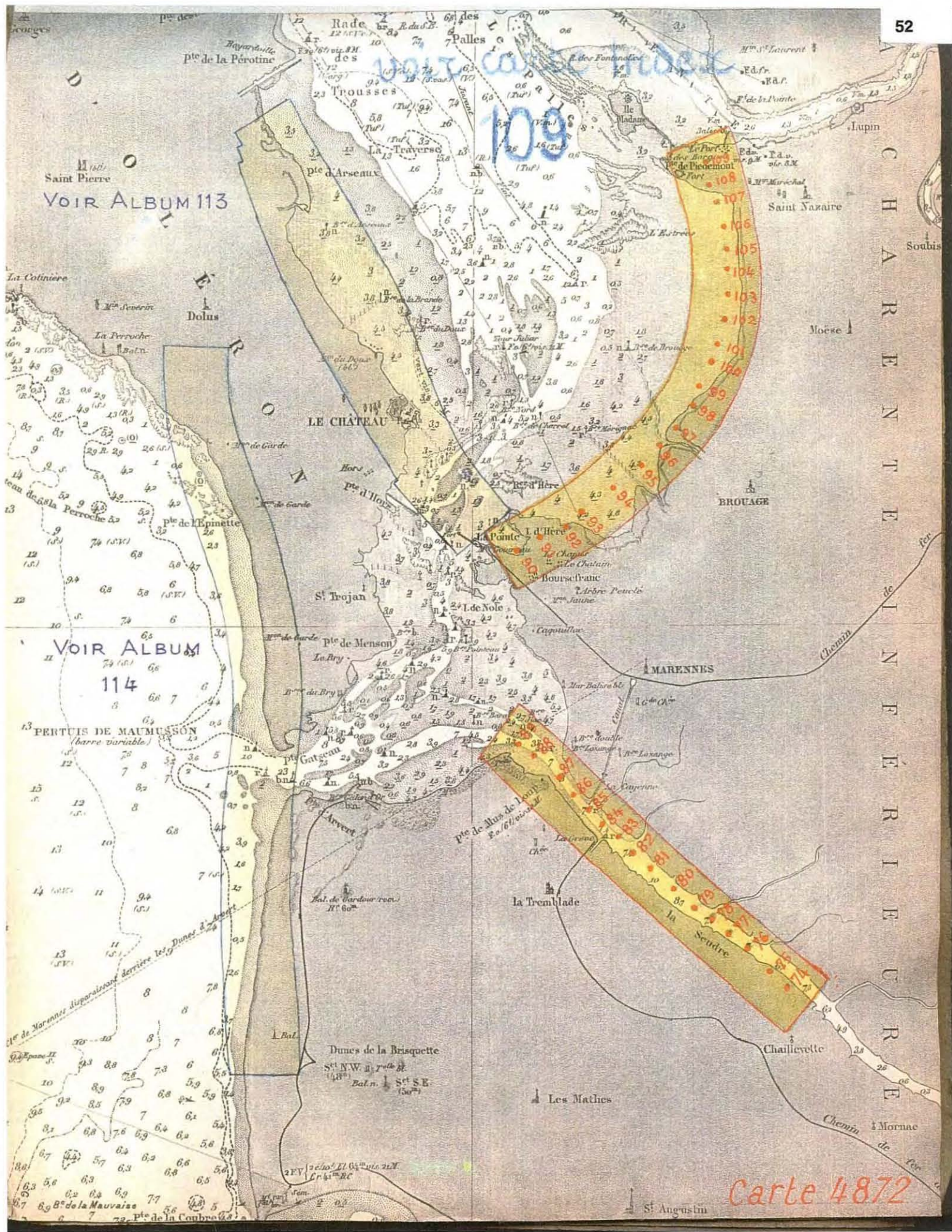
---

36 photos


---



Album 115



Album 115



Album 115 - Photo 82 - 1948  
La Seudre (en amont de la Grève)  
Charente Maritime

...the first of these is the fact that the ...

...the second is the fact that the ...

...the third is the fact that the ...

...the fourth is the fact that the ...

...the fifth is the fact that the ...

...the sixth is the fact that the ...

...the seventh is the fact that the ...

...the eighth is the fact that the ...

...the ninth is the fact that the ...

...the tenth is the fact that the ...

...the eleventh is the fact that the ...

...the twelfth is the fact that the ...

...the thirteenth is the fact that the ...

...the fourteenth is the fact that the ...

...the fifteenth is the fact that the ...

...the sixteenth is the fact that the ...

...the seventeenth is the fact that the ...

...the eighteenth is the fact that the ...

...the nineteenth is the fact that the ...

...the twentieth is the fact that the ...

Hors album

---

La Pallice

---

5 mars 1948

---


44 photos

---



Hors album - 5 mars 1948  
La Pallice - Charente Maritime





Hors album - 5 mars 1948  
La Pallice - Charente Maritime



Hors album

---

La Rochelle

---

25 mars 1948

---

76 photos

---



Hors album - 25 mars 1948  
La Rochelle - Charente Maritime



Hors album - 25 mars 1948  
La Rochelle - Charente Maritime



# Hors album

---

de

Dolus-d'Oléron

La Perroche

à

Le Grand-Village-Plage

Trillou

---

29 juillet 1948

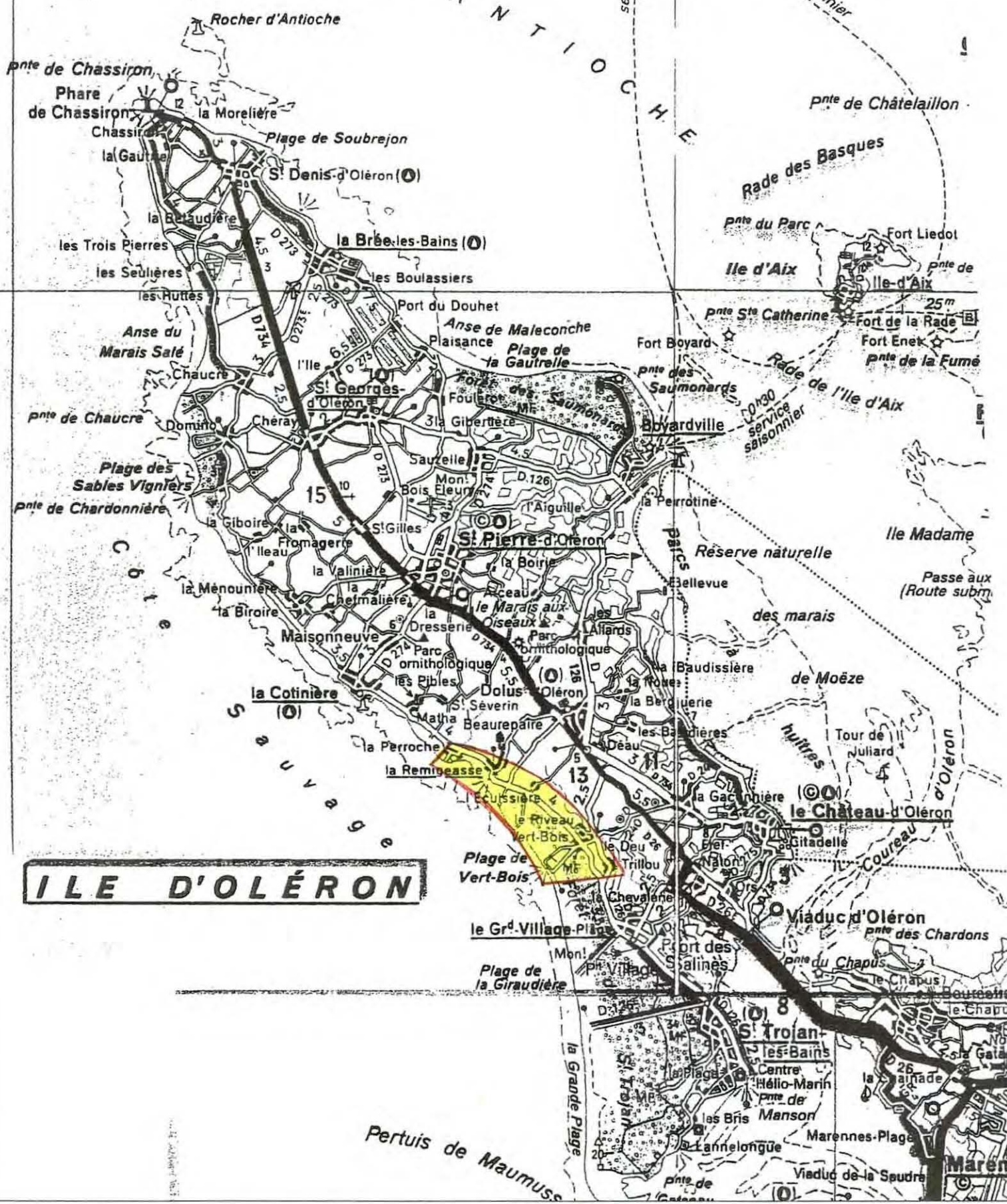
---

54 photos

---

P E R T U I S


D A N T I O C H E



**ILE D'OLÉRON**

Hors album - 29 juillet 1948





Hors album - 29 juillet 1948  
Dolus d'Oléron - La Perroche  
Charente Maritime



# Hors album

---

## Anse d'Aiguillon

du chenal Vieux à Bourg-Chapon  
(118 photos)

Pointe de l'Aiguillon  
(10 photos)

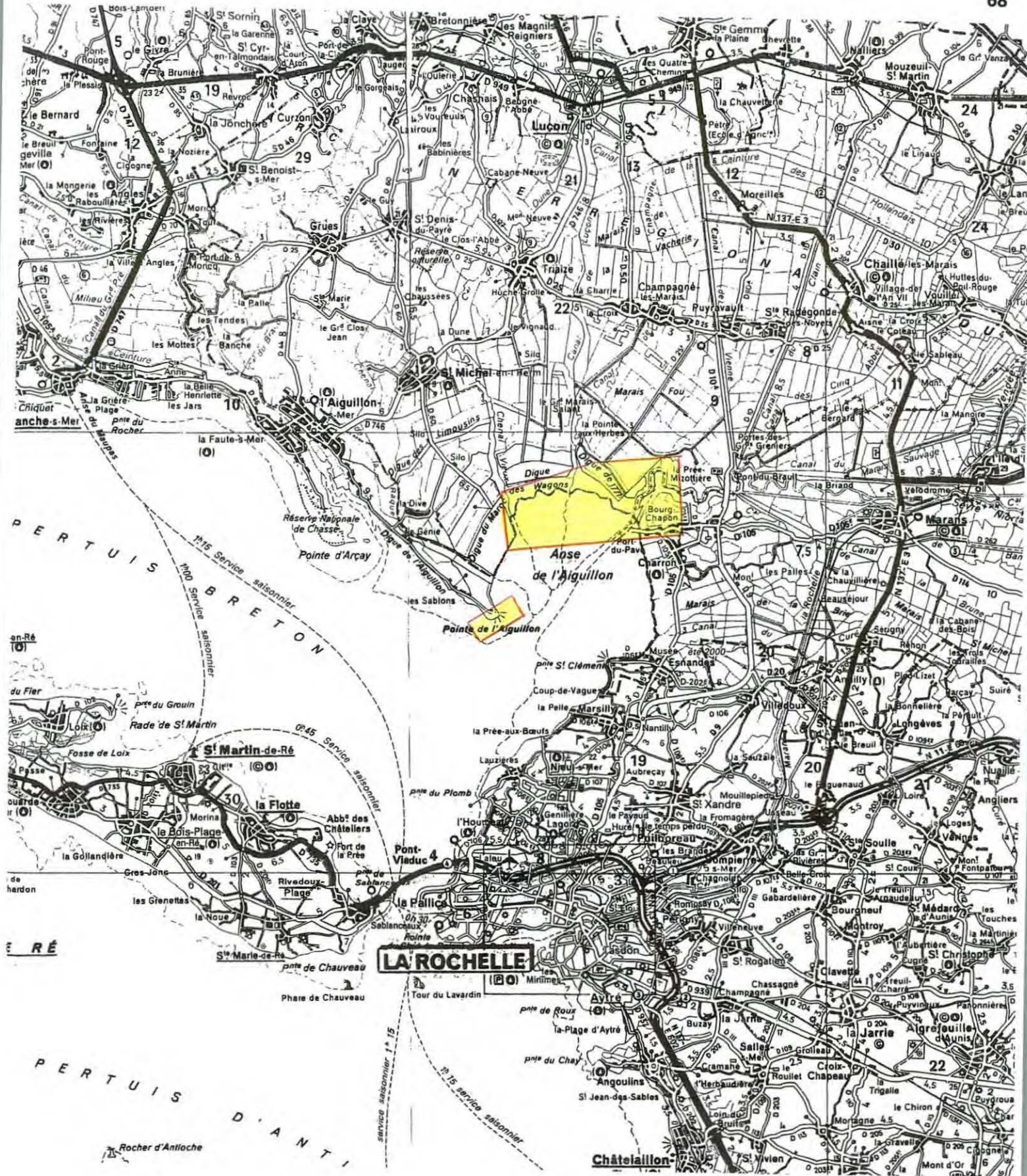
---

31 octobre 1955

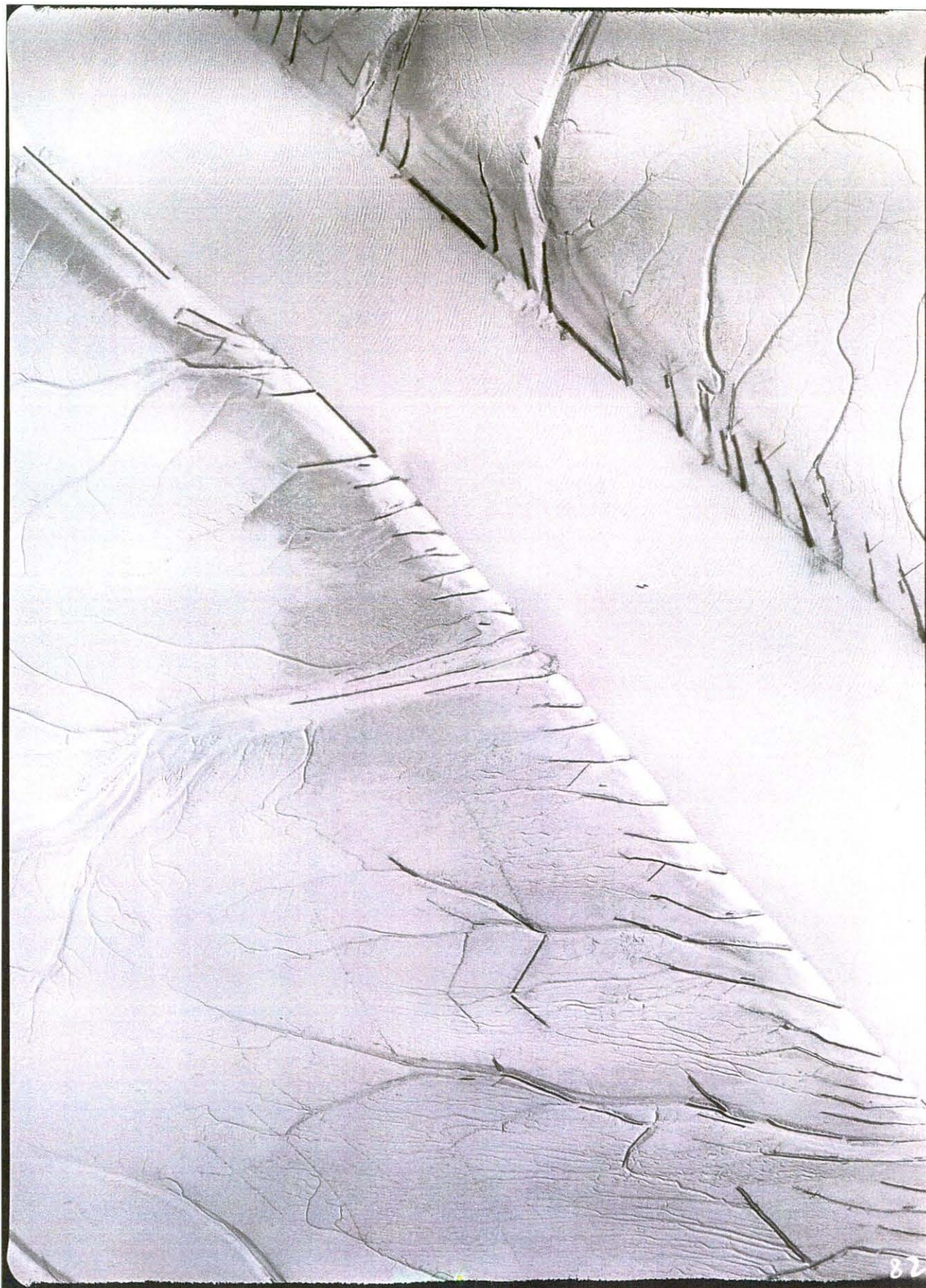
---

128 photos

---



Mission du 31 octobre 1955  
 Anse de l'Aiguillon - Vendée, Charente Mar.



Hors album - Photo 82 - 31 octobre 1955  
La Sèvre Niortaise - Vendée, Charente Maritime



# Hors album

---

## Anse d'Aiguillon

du chenal Vieux à Bourg-Chapon  
(42 photos)

Pointe de l'Aiguillon  
(8 photos)

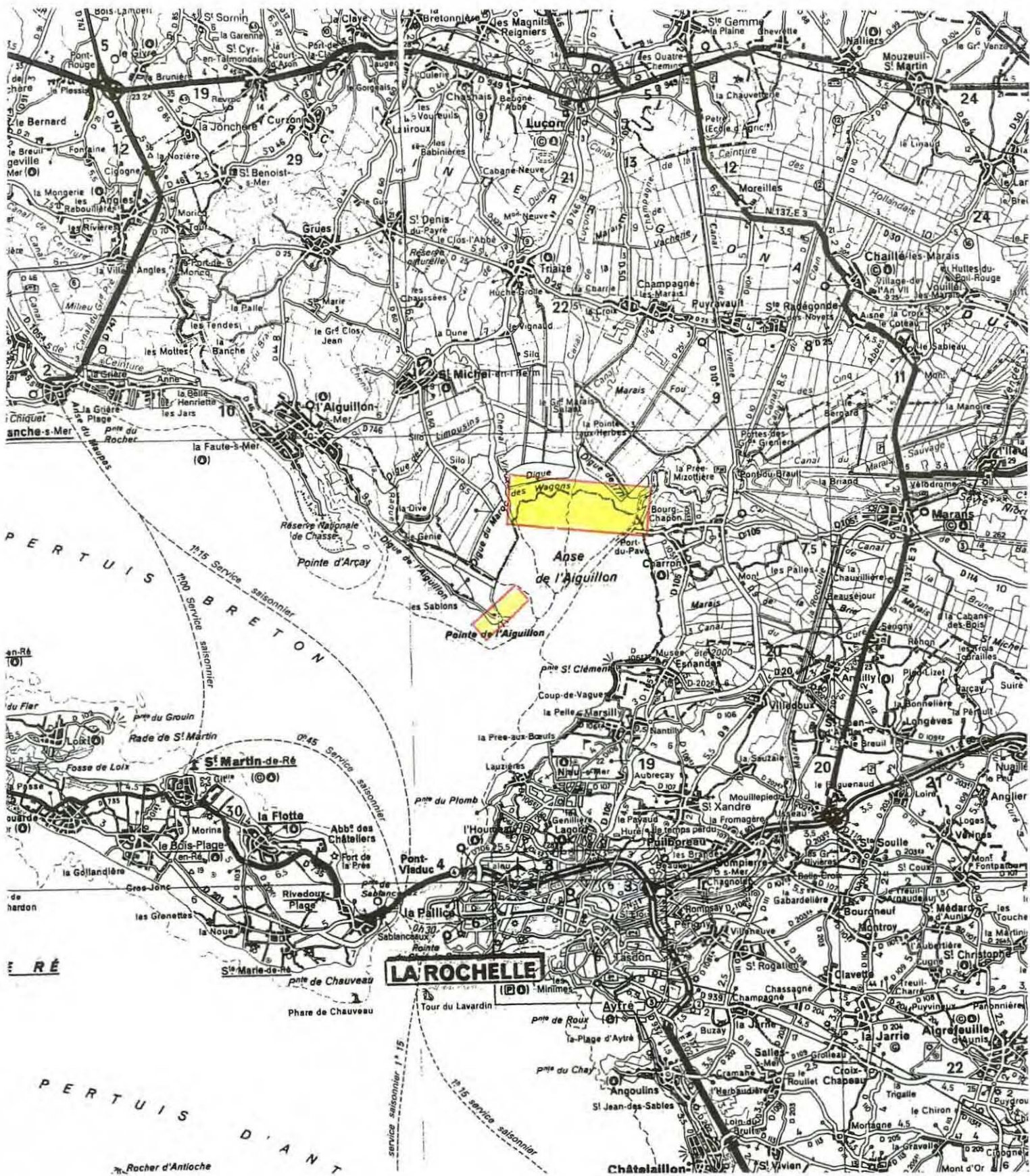
---

15 novembre 1955

---

50 photos

---



Mission du 15 novembre 1955  
Anse de l'Aiguillon - Vendée, Charente Mar.





Hors album - Photo 23 - 15 novembre 1955  
La Sèvre Niortaise - Vendée, Charente Maritime