

VØRINGEN.



Tegnet af F.W.Schiertz . Lith. af F.Larsen.

Hoffensberg & Trap^s Etabl. Kjöbenhavn.


FRA VESTMANNA-ÖERNE. ISLAND.



Tegnet af F.W. Schiertz. Lith. af F. Larsen.

Hoffensberg & Trap^s Etabl. Kjöbenhavn.

LAGUNEN PAA ÖSTSIDEN AF JAN MAYEN.



Tegnet af H. Mohn. Lith. af F. Larsen.

Hoffensberg & Trap^s Etabl. Kjöbenhavn.

BEERENBERG. JAN MAYEN.



Teget af F.W.Schiertz. Lith. af F.Larsen.

Hoffensberg & Trap^s Etabl. Kjöbenhavn.

ÖSTSIDEN AF BEEREN-EILAND.



Teget af F.W.Schiertz. Lith. af F.Larsen.

Hoffensberg & Trap^s Etabl. Kjöbenhavn.

SYDKAP. SPIDSBERGEN.



Tegnet af F.W. Schiertz. Lith. af F. Larsen.

Hoffensberg & Trap^s Etabl. Kjöbenhavn.

MAGDALENE-BAI. SPIDSBERGEN.

KART
over
JAN MAYEN

EFTER ÆLDRE KARTER
(de ZEEPIEGEL, SCORESBY, C. VOGT)
og den Norske Nordhavs-Expeditions

Undersøgelser 1877.
Udarbejdet af
C. WILLE og H. MOHN
Kaptein i Marinen. Professor.

1882.

Maalestok 1: 200,000.
Kilometer.

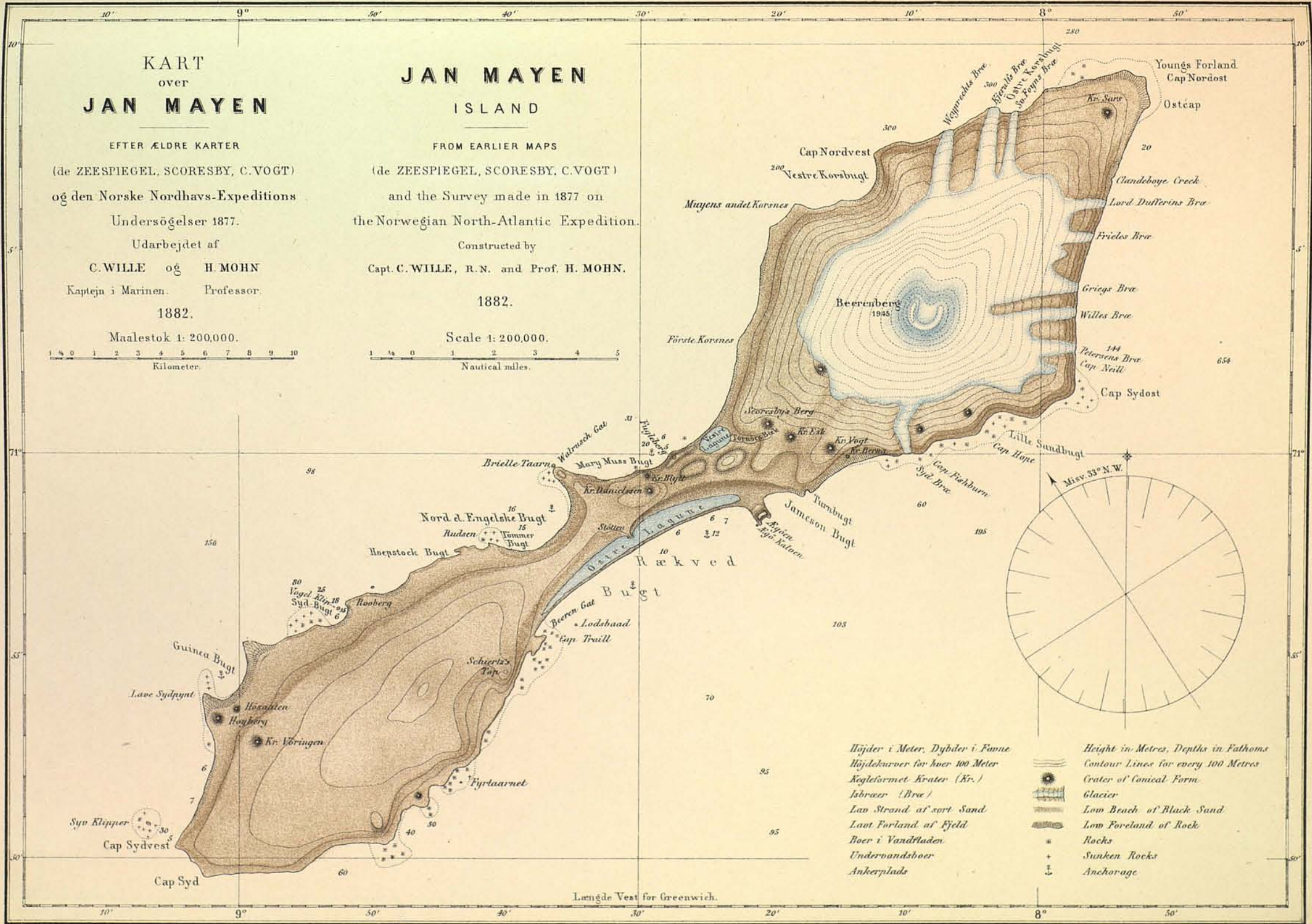
JAN MAYEN
ISLAND

FROM EARLIER MAPS
(de ZEEPIEGEL, SCORESBY, C. VOGT)
and the Survey made in 1877 on
the Norwegian North-Atlantic Expedition.

Constructed by
Capt. C. WILLE, R.N. and Prof. H. MOHN.

1882.

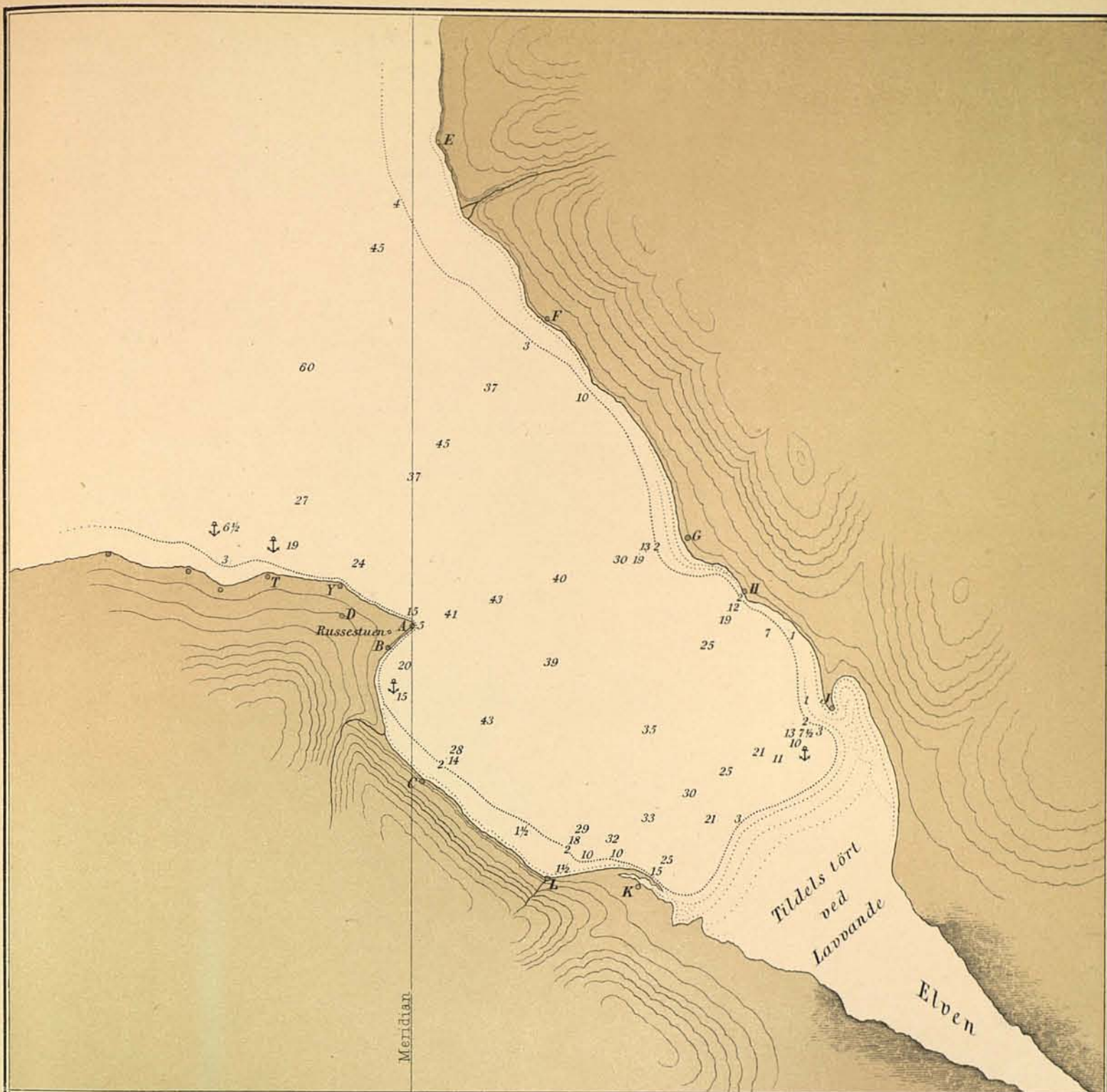
Scale 1: 200,000.
Nautical miles.



Højder i Meter, Dybder i Fanne
Højlekurver for hver 100 Meter
Kegleformet Krater (Kr.)
Isbrøer (Bæe)
Lav Strand af sort Sand
Lav Forland af Fjeld
Boer i Vandfladen
Undervandsboer
Ankerplads

Height in Metres, Depths in Fathoms
Contour Lines for every 100 Metres
Crater of Conical Form
Glacier
Low Beach of Black Sand
Low Foreland of Rock
Rocks
Sunken Rocks
Anchorage

Langde Vest for Greenwich.



KART over ADVENT BAY

i Isfjorden paa Spidsbergen.

optaget af Kaptejn i Marinen C.F. Wille

med Assistance af

Professor Dr. H. Mohn og Skibskaptein J. Grieg, 1878.

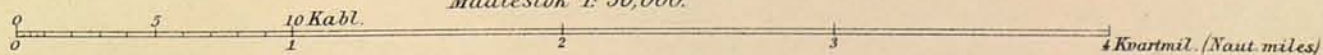
Punkt A ligger paa $\left\{ \begin{array}{l} 78^{\circ} 14' 48'' \text{ Nord Bredde} \\ 15^{\circ} 34' 14'' \text{ Længde Øst Gr.} \end{array} \right.$

Azimuth af Linien AC er $3^{\circ} 15,5'$ S. ad Ö.

Kompassets Misvisning 1878-12^o25 vestlig

Lodskud i Favne.

Maalestok 1: 50,000.



ADVENT BAY

Spitzbergen; Icefjord.

Surveyed by Capt. C.F. Wille R.N.

with the assistance of

Prof. H. Mohn and Capt. J. Grieg, 1878.

Point A $\left\{ \begin{array}{l} 78^{\circ} 14' 48'' \text{ N}^{\text{th}} \text{ Lat.} \\ 15^{\circ} 34' 14'' \text{ Long. E. Gr.} \end{array} \right.$

Azimuth of line AC-S $3^{\circ} 15,5'$ E.

Variation in 1878-12^o25 West.

Soundings in fathoms.