

STATISTIQUE
DES RÉGIONS DE PÊCHE

ANNÉE 1934

(2^e Semestre) /

(En exécution des Conventions Internationales)

Pour les années précédentes : voir n^{os} 43, 46, 51, 52 des *Notes et Rapports de l'Office des Pêches Maritimes* et les fascicules 1 et 3 des tomes I, II, III, IV, V, VI, VII et VIII de la *Revue des Travaux de l'Office*.

NOTICE.

Le Conseil International des Pêcheries de l'Amérique du Nord (Canada, États-Unis, France et Terre-Neuve), dans un désir d'unification des méthodes de collation des statistiques, a décidé d'appliquer à la côte orientale du continent américain une nomenclature des régions de pêche faisant suite à celle adoptée déjà par le Conseil International pour l'Exploitation de la Mer (Europe).

Les secteurs suivants ont été délimités :

- XIV. — Côte orientale du Groënland ;
- XV. — Côte occidentale du Groënland ;
- XVI. — Baie d'Hudson ;
- XVII. — Côte du Labrador ;
- XVIII. — Côte orientale de Terre-Neuve ;
- XIX. — Golfe du Saint-Laurent ;
- XX. — Bancs de Terre-Neuve ;
- XXI. — Bancs de la Nouvelle Écosse ;
- XXII. — Bancs de la Nouvelle Angleterre ;
- XXIII. — Côtes atlantiques des États du Centre ;
- XXIV. — Côtes atlantiques des États du Sud ;
- XXV. — Golfe du Mexique ;
- XXVI. — Iles Bermudes ;
- XXVII. — Grandes Antilles et Iles Bahamas ;
- XXVIII. — Petites Antilles.

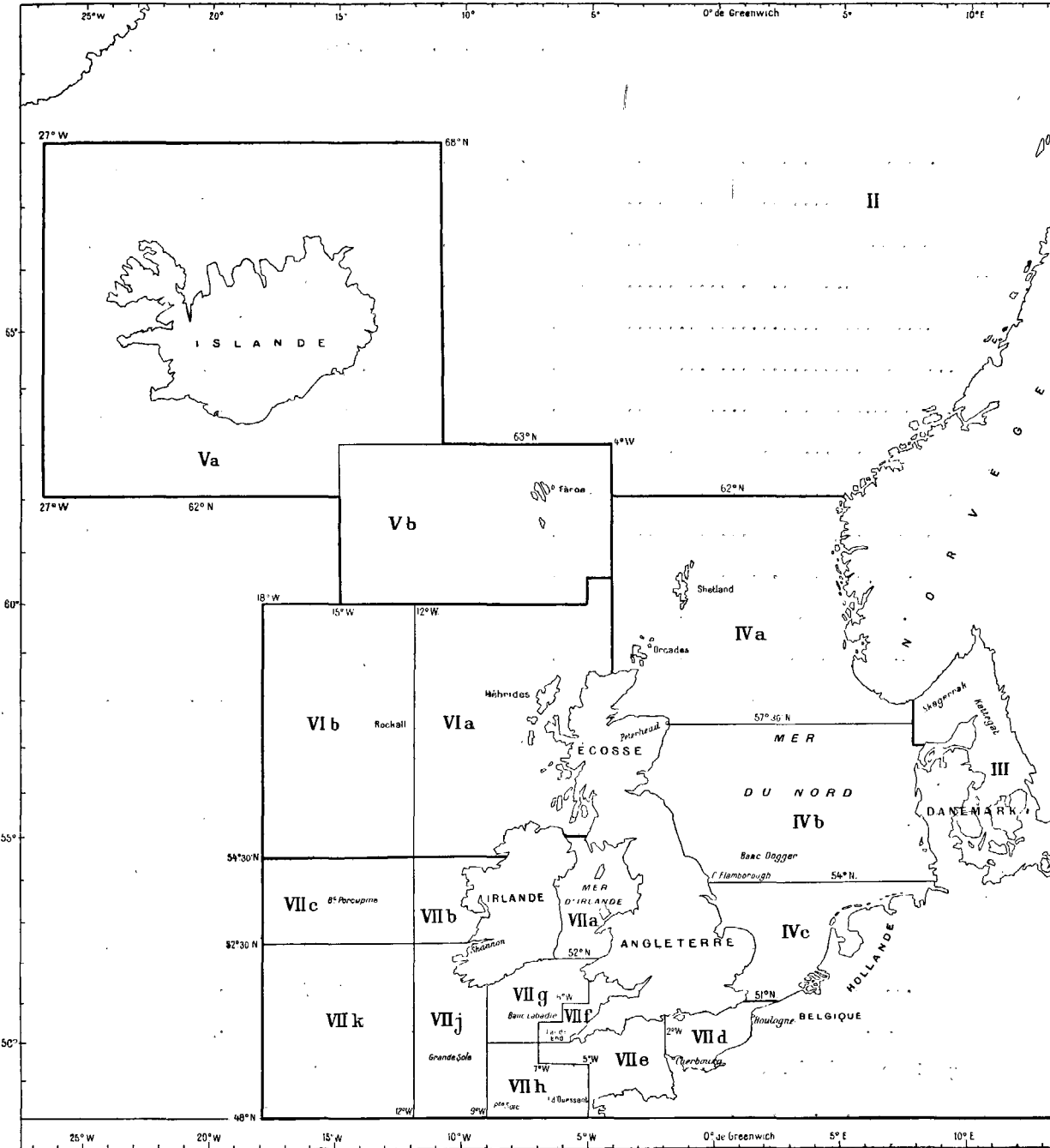
La conséquence de cette répartition est que le secteur désigné jusqu'ici sous le n° XIV dans les statistiques des régions de pêches déjà publiées dans la *Revue des Travaux de l'Office* prend dans la nouvelle nomenclature les n°s XX et XXI⁽¹⁾. La côte occidentale du Groënland fréquentée par les pêcheurs français est portée sous le n° XV.

(1) Les données statistiques concernant les captures dans ces deux secteurs seront groupées dans une colonne unique portant les numéros XX et XXI, car il est actuellement impossible d'obtenir des capitaines de Terre-Neuve une exacte provenance de leurs prises sur l'étendue des bancs.

DÉSIGNATION DES PRODUITS PÊCHÉS.	DÉSIGNATION DES RÉGIONS.				
	iv a.	iv b.	iv c.	v a.	vi a.
Morue	41.300	25.600	33.900	1.905.268	13.140
Eglefin ou anon	"	"	"	"	"
Merlu	17.060	"	"	"	64.700
Turbot et barbue	230.911	13.500	19.800	"	31.300
Dorade	"	"	"	"	8.200
Plie	128.860	19.500	22.400	"	17.432
Sole	302.661	5.210	9.800	"	8.130
Congre	1.996	1.300	2.500	"	6.320
Raie	207.500	7.300	11.200	"	135.500
Mulet	"	"	"	"	"
Bar	"	"	"	"	"
Hareng	7.474.887	5.200.589	4.695.154	"	1.665.900
Maquereau	354.875	628.600	445.900	"	256.800
Merlan	691.571	503.800	997.200	"	589.400
Sardine	"	"	"	"	"
Sprat	38.200	"	"	"	"
Anchois	"	"	"	"	"
Thon blanc	"	"	"	"	"
Thon rouge	"	6.910	4.726	"	"
Squales et chiens	14.700	14.600	20.500	"	31.300
Homard	"	"	185	"	520
Langouste	"	"	"	"	"
Langouste de Mauritanie	"	"	"	"	"
Poissons divers	335.138	183.800	201.600	"	782.300
Crustacés divers	"	"	"	"	"

DÉSIGNATION DES PRODUITS PÊCHÉS.	DÉSIGNATION DES RÉGIONS.				
	VI B.	VII a.	VII B.	VII C.	VII D.
Morue.....	"	"	9.750	58.500	70.761
Eglefin ou ánon.....	"	"	"	"	"
Merlu.....	"	2.180	28.100	25.600	8.740
Turbot et barbue.....	12.000	29.070	31.200	4.600	136.985
Dorade.....	"	"	3.500	"	7.650
Plic.....	50.000	80.710	60.600	30.435	450.540
Sole.....	13.000	6.170	10.950	52.850	134.095
Congre.....	6.000	15.600	16.500	5.405	72.700
Raie.....	153.000	4.760	23.600	65.100	414.895
Mulet.....	"	6.330	"	4.037	2.830
Bar.....	"	300	977	1.081	20.841
Hareng.....	"	500	1.123.500	"	14.937.800
Maquereau.....	"	8.100	402.750	37.355	2.932.869
Merlan.....	110.000	"	243.500	238.400	4.263.335
Sardine.....	"	168 M	"	"	"
Sprat.....	"	"	"	"	752.200
Anchois.....	"	"	"	"	"
Thon blanc.....	"	"	23.805	13.000	12.500
Thon rouge.....	"	"	"	"	"
Squales et chiens.....	"	"	52.060	13.200	283.000
Homard.....	"	6.850	632	2.485	47.075
Langouste.....	"	800	"	"	"
Langouste de Mauritanie.....	"	"	"	"	"
Poissons divers.....	600.000	505.300	233.500	381.745	1.384.260
Crustacés divers.....	"	1.780	"	"	"

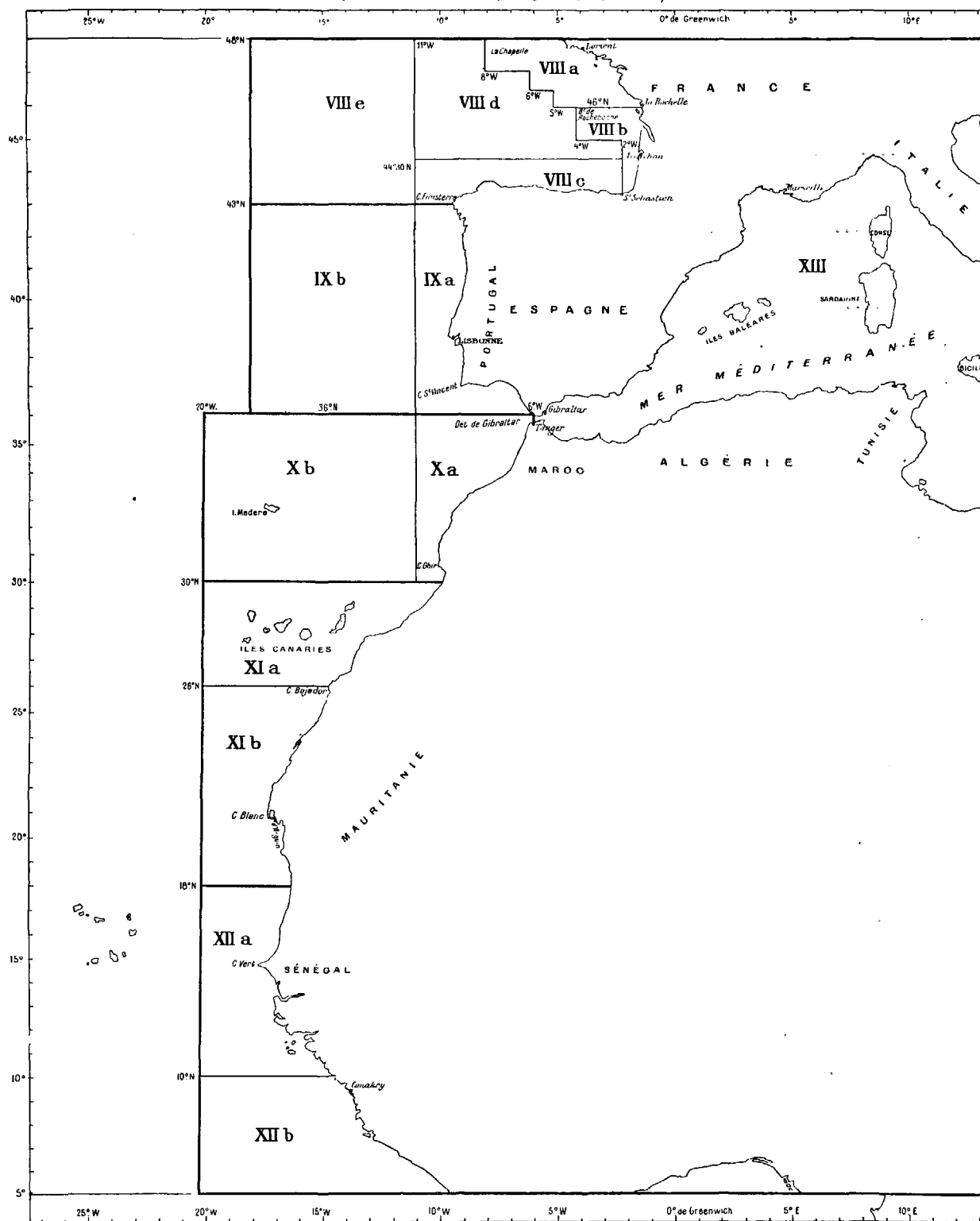
DISTRIBUTION DES LIEUX DE PÊCHE (Convention Internationale)



DÉSIGNATION DES PRODUITS PÊCHÉS.	DÉSIGNATION DES RÉGIONS.				
	VII E.	VII F.	VII G.	VII H.	VII J.
Morue.....	15.060	4.300	8.400	4.600	7.200
Eglefin ou ânon.....	"	"	"	"	"
Merlu.....	40.680	45.600	99.700	313.345	565.214
Turbot et barbue.....	112.040	26.700	12.800	27.250	52.781
Dorade.....	8.010	7.300	3.800	42.240	83.010
Plie.....	293.211	58.200	197.900	652.816	502.678
Sole.....	101.635	9.700	3.410	7.248	2.706
Congre.....	453.275	3.300	7.108	4.360	980
Raie.....	1.047.164	16.300	111.600	141.922	684.360
Mulet.....	58.355	"	"	3.575	"
Bar.....	53.636	"	"	650	"
Hareng.....	8.281.978	1.050.400	1.080.650	617.708	2.160
Maquereau.....	1.548.727	502.350	732.810	411.490	104.926
Merlan.....	1.266.905	296.900	603.800	431.785	561.415
Sardine.....	206.537 M.	"	"	6.492 M.	"
Sprat.....	80.750	"	"	"	"
Anchois.....	"	"	"	"	"
Thon blanc.....	14.000	12.500	16.500	525.000	1.763.951
Thon rouge.....	"	"	"	"	"
Squales et chiens.....	277.145	23.200	16.400	21.323	248.695
Homard.....	93.987	596	32.217	18.803	"
Langouste.....	91.754	272	192.063	26.773	130
Langouste de Mauritanie.....	"	"	"	"	"
Poissons divers.....	2.035.730	91.450	3.045.800	1.697.659	1.309.649
Crustacés divers.....	13.400	"	"	"	"

DISTRIBUTION DES LIEUX DE PÊCHE

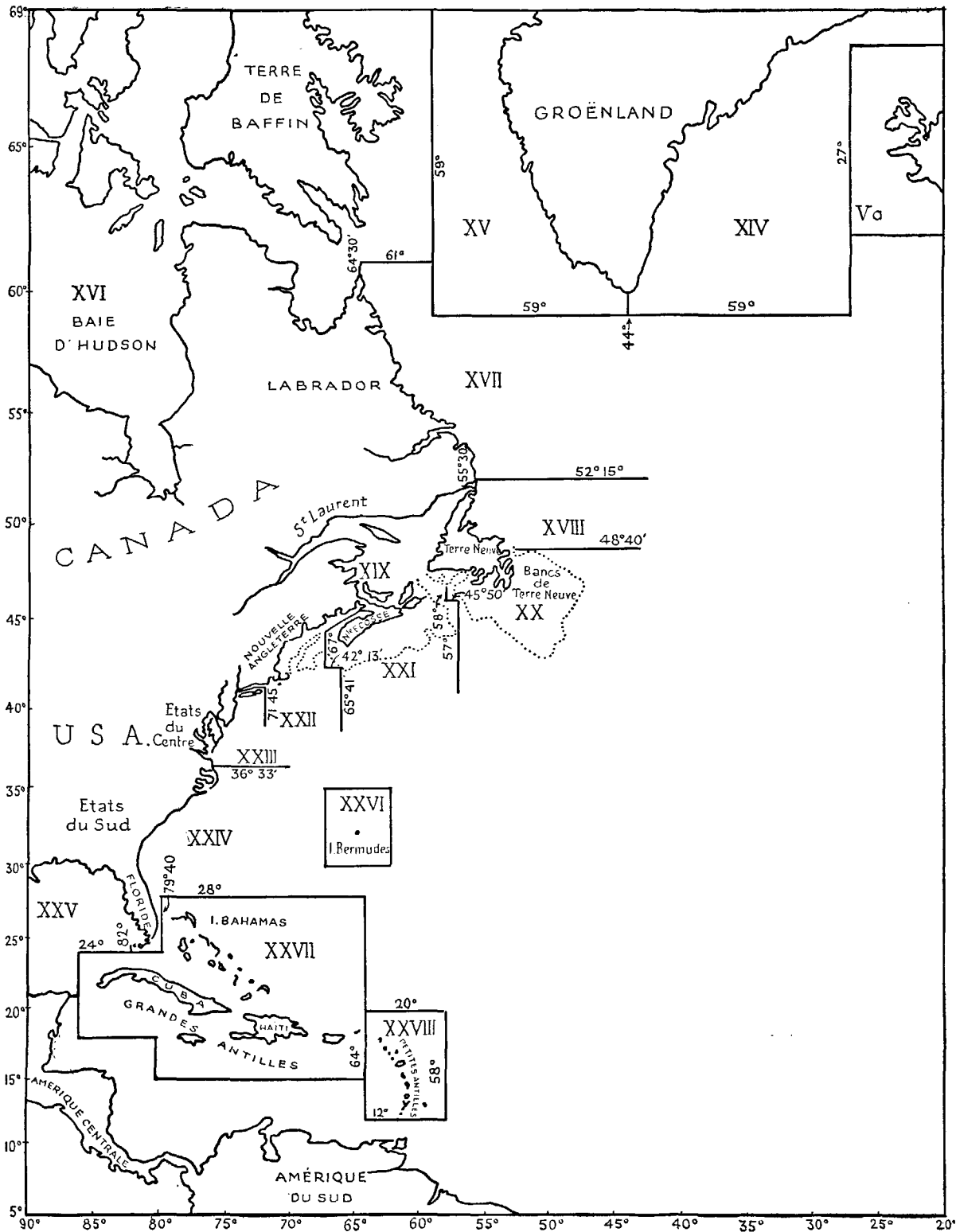
(Convention Internationale)



DÉSIGNATION DES PRODUITS PÊCHÉS.	DÉSIGNATION DES RÉGIONS.				
	VII K.	VIII A.	VIII B.	VIII C.	VIII D.
Morue	2.534	"	"	"	"
Eglefin ou ánon.....	"	"	"	"	"
Merlu	365.649	166.772	110.866	505.000	210.800
Turbot et Barbu.....	5.840	48.583	41.520	"	"
Dorade	14.550	95.465	39.448	"	"
Plie.....	5.400	629.760	300.660	"	300
Sole.....	1.810	115.213	192.296	"	110.200
Congre.....	748	345.935	2.325	"	"
Raie.....	162.267	10.975.455	968.965	"	91.500
Mulet.....	"	76.942	197.600	"	"
Bar.....	"	2.140	"	"	"
Hareng.....	"	49.865	"	"	"
Maquereau.....	"	1.889.423	550.850	"	"
Merlan.....	272.428	1.134.541	340.104	"	"
Sardine	"	502.538 M.	51.030 M.	"	"
Sprat.....	"	31.109	"	"	"
Anchois.....	"	38.073	"	"	"
Thon blanc.....	15.500	1.400.175	988.023	16.000	3.960.904
Thon rouge	"	"	491.107	"	"
Squales et chiens.....	"	325.962	179.650	"	"
Homard.....	"	153.335	13.076	"	"
Langouste	"	225.437	9.200	"	"
Langouste de Mauritanie.....	"	"	"	"	"
Poissons divers	411.420	4.272.352	2.989.720	"	325.000
Crustacés divers.....	"	445.142	"	"	"

DISTRIBUTION DES LIEUX DE PÊCHE

(Convention Internationale)



DÉSIGNATION DES PRODUITS PÊCHÉS.	DÉSIGNATION DES RÉGIONS.				
	VIII E.	IX a.	X a.	X B.	XI a.
Morue	"	"	"	"	"
Eglefin ou ánon.	"	"	"	"	"
Merlu.....	"	"	"	"	3.500
Turbot et barbue.....	"	"	"	"	"
Dorade.....	"	"	"	"	65.000
Plie.	4.345	"	"	"	"
Sole.....	4.044	"	"	"	2.100
Congre.....	"	"	"	"	"
Raie	60.940	"	"	"	1.500
Mulet.	1.870	"	"	"	"
Bar	"	"	"	"	4.000
Hareng.....	"	"	"	"	"
Maquereau	"	"	"	"	"
Merlan	"	"	4.400	"	"
Sardine	"	"	"	"	"
Sprat	"	"	"	"	"
Anchois.....	"	"	"	"	"
Thon blanc.....	17.236	"	"	"	400
Thon rouge	"	"	"	"	"
Squales et chiens.....	"	"	"	"	"
Homard.....	"	3.390	"	1.530	"
Langouste.....	"	16.812	"	6.940	"
Langouste de Mauritanie.....	"	"	"	"	100
Poissons divers	417.840	"	3.200	"	278.310
Crustacés divers.....	"	"	"	"	"

DÉSIGNATION DES PRODUITS PÊCHÉS.	DÉSIGNATION DES RÉGIONS.			
	XI B.	XIII.	XV.	XX et XXI.
Morue	"	"	8.768.263	8.807.988
Eglefin ou ánon.	"	"	"	6.658.478
Merlu.	1.655	21.500	"	"
Turbot et barbue	"	22.337	"	"
Dorade.	80.200	15.560	"	"
Plie.	"	6.318	"	"
Sole.	1.300	332.440	"	"
Congre.	"	114.803	"	"
Raie.	930	265.585	"	"
Mulet.	"	333.136	"	"
Bar.	3.095	14.296	"	"
Hareng.	"	"	"	"
Maquereau.	"	436.391	"	"
Merlan.	"	775.572	"	"
Sardine	"	828.203	"	"
Sprat.	"	10.000	"	"
Anchois.	"	1.456.945	"	"
Thon blanc.	"	10.600	"	"
Thon rouge	"	539.028	"	"
Squales et chiens.	"	162.795	"	"
Homard.	"	1.247	"	"
Langouste	"	60.239	"	"
Langouste de Mauritanie.	"	"	"	"
Poissons divers	110.630	6.429.955	"	"
Crustacés divers.	"	450	"	"