

STATISTIQUE DES RÉGIONS DE PÊCHE

ANNÉE 1936

(1^{er} Semestre)

(En exécution des Conventions Internationales)

Pour les années précédentes : voir n^{os} 43, 46, 51, 52 des *Notes et Rapports de l'Office de Pêches Maritimes* et les fascicules 1 et 3 des tomes I, II, III, IV, V, VI, VII VIII et IX de la *Revue des Travaux de l'Office*.

NOTICE.

Le Conseil International des Pêcheries de l'Amérique du Nord (Canada, États-Unis, France et Terre-Neuve), dans un désir d'unification des méthodes de collation des statistiques, a décidé d'appliquer à la côte orientale du continent américain une nomenclature des régions de pêche faisant suite à celle adoptée déjà par le Conseil International pour l'Exploitation de la Mer (Europe).

Les secteurs suivants ont été délimités :

- XIV. — Côte orientale du Groënland ;
- XV. — Côte occidentale du Groënland ;
- XVI. — Baie d'Hudson ;
- XVII. — Côte du Labrador ;
- XVIII. — Côte orientale de Terre-Neuve ;
- XIX. — Golfe du Saint-Laurent ;
- XX. — Bancs de Terre-Neuve ;
- XXI. — Bancs de la Nouvelle Écosse ;
- XXII. — Bancs de la Nouvelle Angleterre ;
- XXIII. — Côtes atlantiques des États du Centre ;
- XXIV. — Côtes atlantiques des États du Sud ;
- XXV. — Golfe du Mexique ;
- XXVI. — Iles Bermudes ;
- XXVII. — Grandes Antilles et Iles Bahamas ;
- XXVIII. — Petites Antilles.

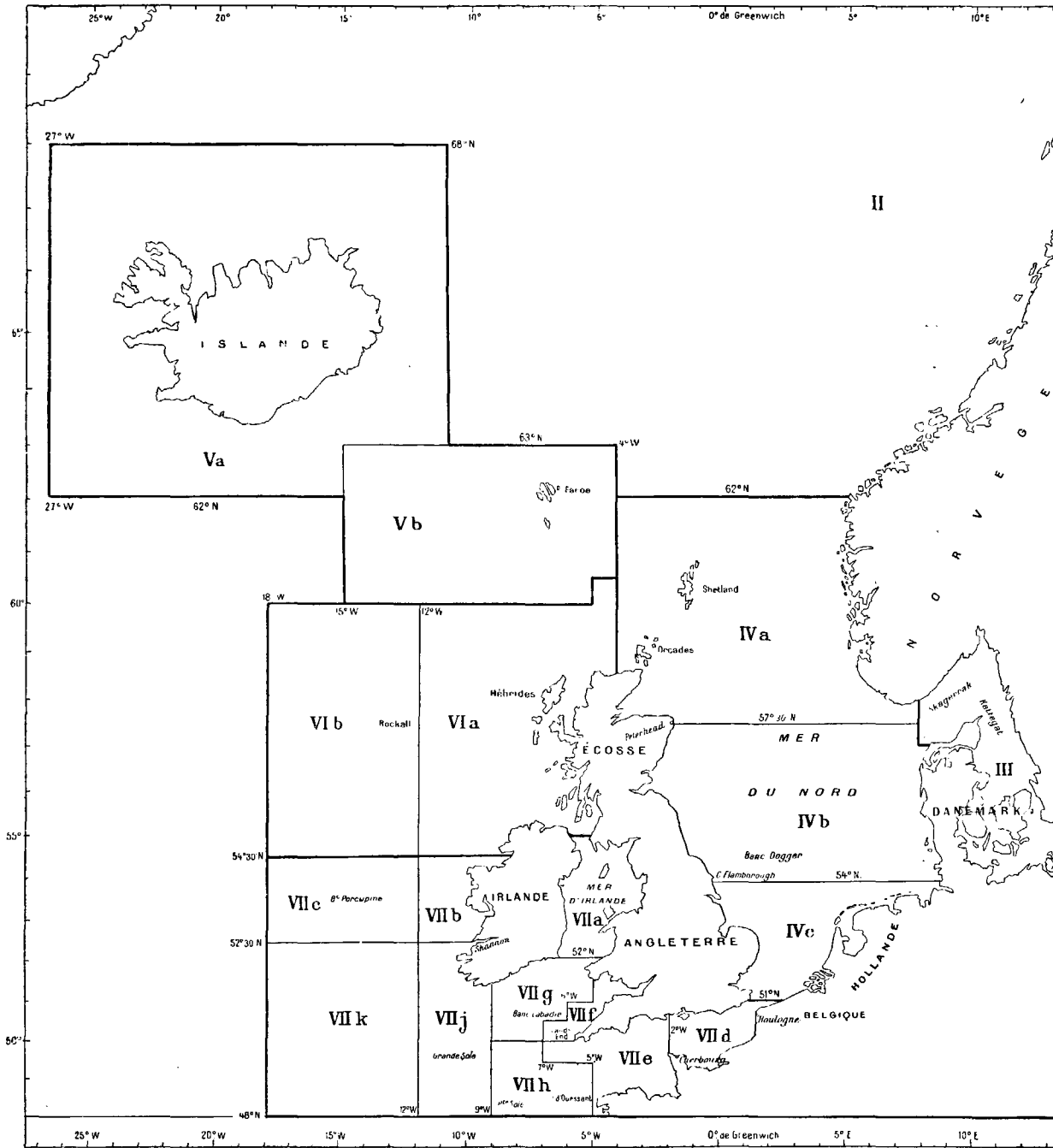
La conséquence de cette répartition est que le secteur désigné jusqu'ici sous le n° XIV dans les statistiques des régions de pêches déjà publiées dans la *Revue des Travaux de l'Office* prend dans la nouvelle nomenclature les n°s XX et XXI⁽¹⁾. La côte occidentale du Groënland fréquentée par les pêcheurs français est portée sous le n° XV.

(1) Les données statistiques concernant les captures dans ces deux secteurs seront groupées dans une colonne unique portant les numéros XX et XXI, car il est actuellement impossible d'obtenir des capitaines de Terre-Neuve une exacte provenance de leurs prises sur l'étendue des bancs.

DÉSIGNATION DES PRODUITS PÊCHÉS.	DÉSIGNATION DES RÉGIONS.				
	IV A.	IV B.	IV C.	V A.	V B.
Morue.....	31.300	27.900	32.100	5.416.345	"
Eglefin ou anon.....	"	"	"	"	"
Merlu.....	2.000	"	"	"	"
Turbot et barbue.....	12.010	14.700	38.500	"	"
Dorade.....	"	"	"	"	"
Plie.....	103.022	29.500	58.600	"	"
Sole.....	85.724	6.300	17.400	"	"
Congre.....	3.500	610	8.800	"	"
Raie.....	76.579	36.700	48.100	"	"
Mulet.....	"	"	"	"	"
Bar.....	400	"	"	"	"
Hareng.....	1.368.600	1.868.400	1.360.900	"	"
Maquereau.....	943.200	803.600	755.800	"	"
Merlan.....	1.013.650	913.500	"	"	"
Sardine.....	"	"	"	"	"
Sprat.....	52.000	"	"	"	"
Anchois.....	"	"	"	"	"
Thon blanc.....	"	"	"	"	"
Thon rouge.....	"	"	"	"	"
Squales et chiens.....	15.300	7.500	10.300	"	"
Homard.....	"	"	"	"	"
Langouste.....	"	"	"	"	"
Langouste de Mauritanie.....	"	"	"	"	"
Poissons divers.....	819.680	405.700	388.900	"	300.000
Crustacés divers.....	"	"	"	"	"

DÉSIGNATION DES PRODUITS PÊCHÉS.	DÉSIGNATION DES RÉGIONS.				
	VI A.	VI B.	VII A.	VII B.	VII C.
Morue	13.600	7.900	"	25.100	63.600
Eglefin ou anon	"	"	"	"	"
Merlu	164.800	11.500	"	9.700	100.604
Turbot et barbue	37.800	40.320	18.000	44.900	34.140
Dorade	"	940	"	720	1.980
Plic	228.000	102.100	150.000	121.800	38.865
Sole	1.120	4.730	15.000	10.830	5.670
Congre	10.300	13.500	"	8.200	20.125
Raie	114.400	33.700	"	133.000	122.150
Mulet	"	"	"	"	5.025
Bar	"	"	"	320	922
Hareng	1.120.500	"	"	708.300	80.000
Maquereau	912.300	"	"	153.700	87.900
Merlan	831.600	217.700	150.000	260.800	223.240
Sardine	"	"	"	"	"
Sprat	"	"	"	"	10.875
Anchois	"	"	"	"	"
Thon blanc	"	"	"	"	"
Thon rouge	"	"	"	"	"
Squales et chiens	21.700	14.800	"	29.900	47.425
Homard	"	"	"	"	3.667
Langouste	"	"	"	"	10.583
Langouste de Mauritanie	"	"	"	"	"
Poissons divers	735.800	254.500	8.000	144.400	426.722
Crustacés divers	"	"	"	"	10.000

DISTRIBUTION DES LIEUX DE PÊCHE (Convention Internationale)

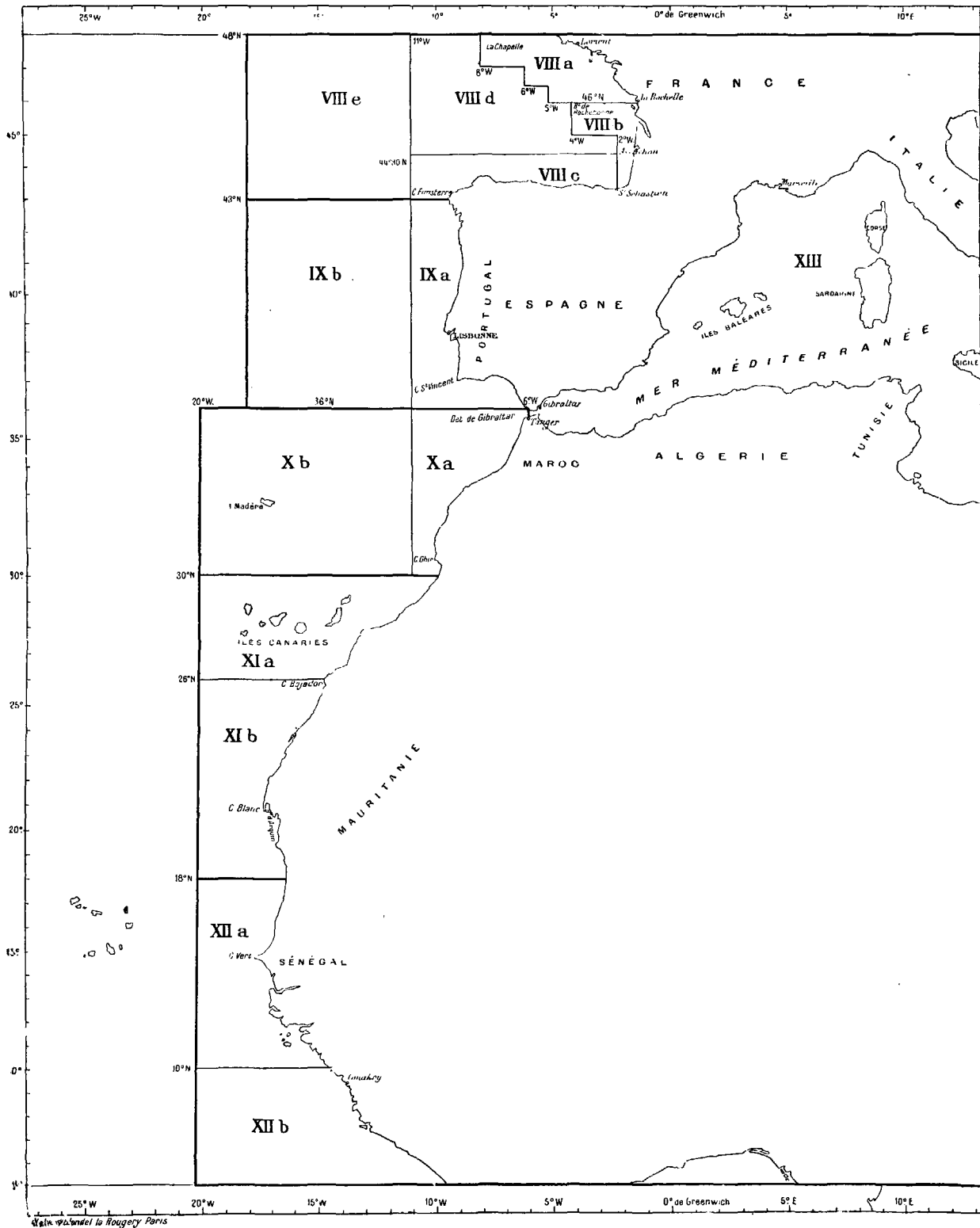


Relevés du Service de la Pêche Maritime

DÉSIGNATION DES PRODUITS PÊCHÉS.	DÉSIGNATION DES RÉGIONS.				
	VII D.	VII E.	VII F.	VII G.	VII H.
Morue	101.755	26.172	13.300	8.900	6.500
Eglefin ou anon	"	"	"	5.065	"
Merlu	14.045	24.935	13.100	87.520	485.800
Turbot et barbue	168.105	100.430	21.900	13.600	29.594
Dorade	2.100	1.720	1.700	65.945	111.700
Plie	498.665	263.561	50.000	388.750	559.492
Sole	83.105	80.704	6.300	20.200	48.450
Congre	94.895	257.120	18.200	174.210	9.500
Raie	530.590	1.352.114	231.900	486.930	767.720
Mulet	24.860	68.498	"	"	4.399
Bar	3.475	7.168	300	"	345
Hareng	3.823.785	752.960	89.500	96.300	51.909
Maquereau	1.499.772	279.869	602.500	1.206.300	645.592
Merlan	3.008.900	1.044.720	96.900	207.000	302.100
Sardine	"	75.115 M.	"	"	118.448 M.
Sprat	272.700	222.600	"	"	"
Anchois	"	"	"	"	"
Thon blanc	"	"	"	"	"
Thon rouge	"	"	"	"	"
Squales et chiens	252.150	150.780	88.900	124.220	249.155
Homard	17.475	63.031	"	"	8.155
Langouste	10.000	35.312	73.283	"	10.328
Langouste de Mauritanie	"	5.010	"	"	"
Poissons divers	1.543.320	2.868.771	300.800	2.647.190	3.151.330
Crustacés divers	12.020	"	9.800	"	"

DISTRIBUTION DES LIEUX DE PÊCHE

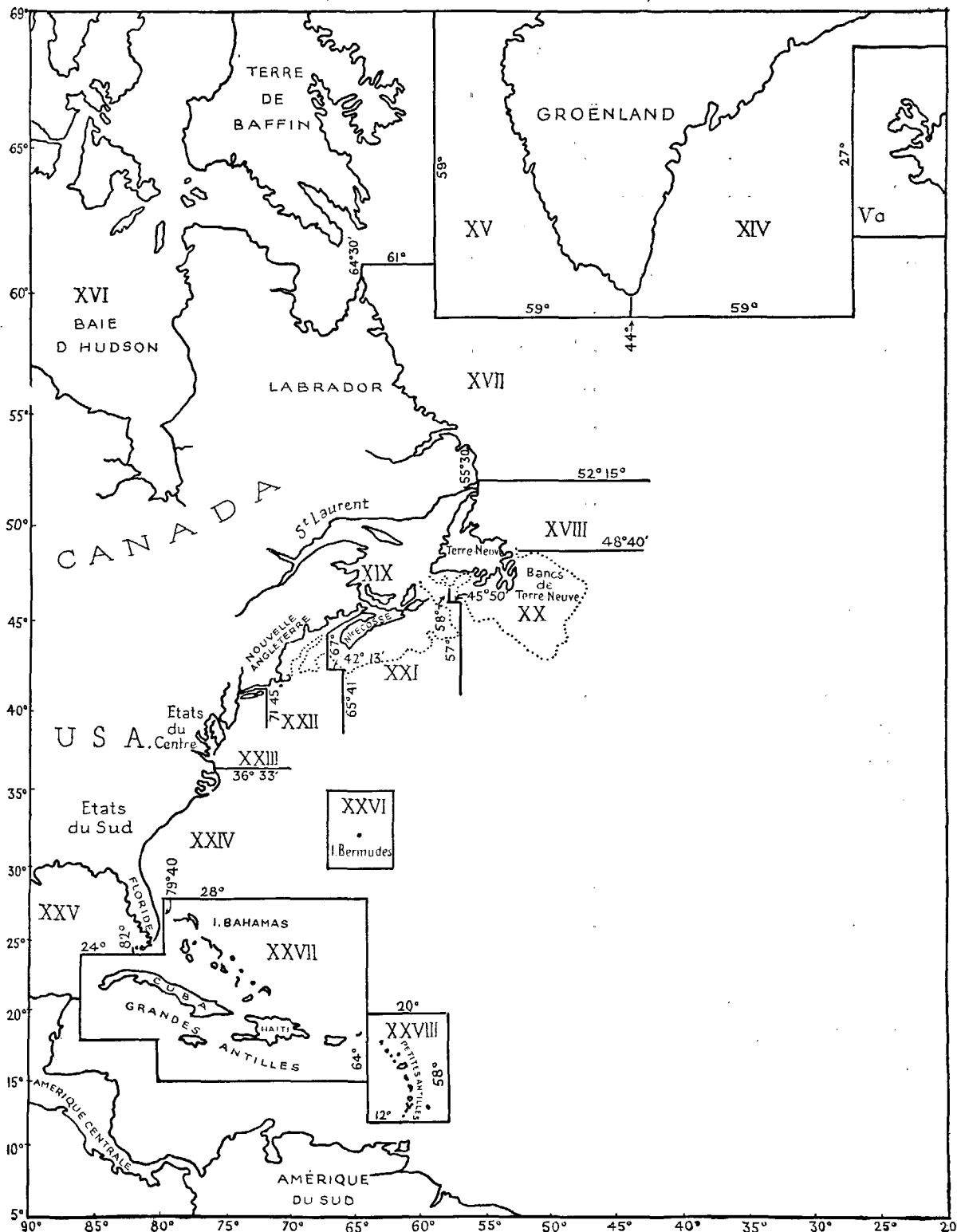
(Convention Internationale)



DÉSIGNATION DES PRODUITS PÊCHÉS.	DÉSIGNATION DES RÉGIONS.				
	VII J.	VII K.	VIII A.	VIII B.	VIII C.
Morue	9.200	8.952	60.590	"	"
Eglefin ou ánon	"	"	"	"	"
Merlu	539.000	463.598	691.394	454.730	440.000
Turbot et Barbue	6.100	4.811	203.051	14.250	1.470
Dorade	152.208	99.670	82.981	9.000	219.000
Plie	255.100	7.050	449.654	26.645	6.230
Sole	28.291	2.284	112.537	131.330	6.025
Congre	10.102	8.200	253.382	4.470	10.850
Raie	528.455	141.096	1.126.080	558.945	43.280
Mulet	"	"	92.011	97.490	3.610
Bar	"	"	1.135	192.243	365
Hareng	40.500	"	3.700	"	150
Maquereau	5.182.160	"	267.523	54.675	299.500
Merlan	556.770	185.800	934.219	374.030	5.000
Sardine	"	"	11.584.164 M	116.164 M	4.118 M
Sprat	"	"	"	"	"
Anchois	"	"	"	60.075	"
Thon blanc	"	"	"	"	52
Thon rouge	"	"	"	78.775	"
Squales et chiens	100.602	14.400	195.080	32.540	"
Homard	"	"	92.700	13.650	23.441
Langouste	"	"	115.892	295	26.592
Langouste de Mauritanie	"	"	938.000	"	"
Poissons divers	3.019.719	614.640	5.070.250	2.763.524	123.400
Crustacés divers	"	"	"	1.000	1.620.950

DISTRIBUTION DES LIEUX DE PÊCHE

(Convention Internationale)



DÉSIGNATION DES PRODUITS PÊCHÉS.	DÉSIGNATION DES RÉGIONS.				
	VIII D.	VIII E.	IX A.	XI A.	XI B.
Morue	"	"	"	"	"
Eglefin ou ánon	"	"	"	"	"
Merlu	405.000	380.000	"	5.600	3.900
Turbot et barbue	"	"	"	"	"
Dorade	175.000	105.000	"	27.300	42.200
Plie	2.500	"	"	"	"
Sole	122.500	"	"	220	"
Congre	"	"	"	"	280
Raie	401.300	90.000	"	400	300
Mulet	"	"	"	27.400	30.750
Bar	"	"	"	1.200	1.300
Hareng	"	"	"	"	"
Maquereau	"	"	"	"	"
Merlan	3.000	"	"	"	"
Sardine	"	"	"	"	"
Sprat	"	"	"	"	"
Anchois	"	"	"	"	"
Thon blanc	"	"	"	"	"
Thon rouge	"	"	"	"	"
Squales et chiens	"	"	"	"	"
Homard	"	"	"	"	"
Langouste	"	"	48.500	"	"
Langouste de Mauritanie	"	"	"	56.000	82.100
Poissons divers	483.000	510.000	"	43.900	64.180
Crustacés divers	"	"	"	"	"

DÉSIGNATION DES PRODUITS PÊCHÉS.	DÉSIGNATION DES RÉGIONS.			
	xiii.	xiv.		
Morue.....	"	3.992.658	"	"
Eglefin ou ánon.	"	"	"	"
Merlu.....	90.000	"	"	"
Turbot et barbue	26.247	"	"	"
Dorade.....	19.255	"	"	"
Plie.....	6.844	"	"	"
Sole.....	54.981	"	"	"
Congre.....	163.616	"	"	"
Raie.....	211.260	"	"	"
Mulet.....	382.288	"	"	"
Bar.	78.930	"	"	"
Hareng.....	7.205	"	"	"
Maquereau.....	452.943	"	"	"
Merlan.	909.770	"	"	"
Sardine.	1.758.179 M	"	"	"
Sprat.	5.490	"	"	"
Anchois.....	711.842	"	"	"
Thon blanc.. ..	2.470	"	"	"
Thon rouge	196.995	"	"	"
Squales et chiens.....	157.826	"	"	"
Homard.	420	"	"	"
Langouste.....	59.029	"	"	"
Langouste de Mauritanie.....	"	"	"	"
Poissons divers.	7.167.751	"	"	"
Crustacés divers.....	2.550	"	"	"