

/STATISTIQUE
DES RÉGIONS DE PÊCHE

ANNÉE 1936

(2^e Semestre) /

(En exécution des Conventions Internationales)

Pour les années précédentes : voir nos 43, 46, 1, 52 des *Notes et Rapports de l'Office de Pêches Maritimes* et les fascicules 1 et 3 des tomes I, II, III, IV, V, VI, VII, VIII, IX et X (fasc. 1 seulement) de la *Revue des Travaux de l'Office*.

NOTICE.

Le Conseil International des Pêcheries de l'Amérique du Nord (Canada, États-Unis, France et Terre-Neuve), dans un désir d'unification des méthodes de collation des statistiques, a décidé d'appliquer à la côte orientale du continent américain une nomenclature des régions de pêche faisant suite à celle adoptée déjà par le Conseil International pour l'Exploitation de la Mer (Europe).

Les secteurs suivants ont été délimités :

- XIV. — Côte orientale du Groënland;
- XV. — Côte occidentale du Groënland;
- XVI. — Baie d'Hudson;
- XVII. — Côte du Labrador;
- XVIII. — Côte orientale de Terre-Neuve;
- XIX. — Golfe du Saint-Laurent;
- XX. — Bancs de Terre-Neuve;
- XXI. — Bancs de la Nouvelle-Écosse;
- XXII. — Bancs de la Nouvelle-Angleterre;
- XXIII. — Côtes atlantiques des États du Centre;
- XXIV. — Côtes atlantiques des États du Sud;
- XXV. — Golfe du Mexique;
- XXVI. — Iles Bermudes;
- XXVII. — Grandes Antilles et Iles Bahamas;
- XXVIII. — Petites Antilles.

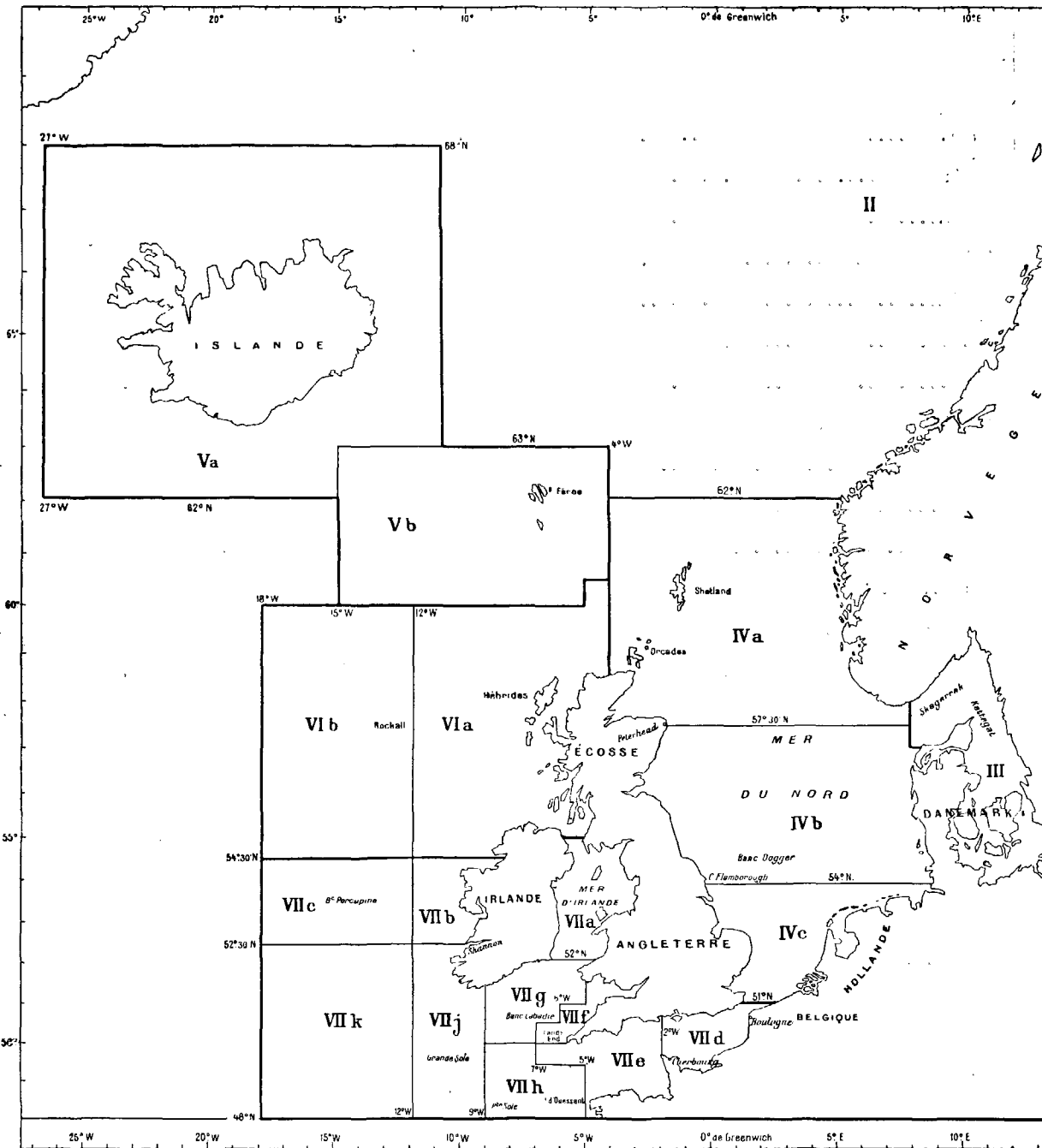
La conséquence de cette répartition est que le secteur désigné jusqu'ici sous le n° XIV, dans les statistiques des régions de pêches déjà publiées dans la *Revue des Travaux de l'Office*, prend dans la nouvelle nomenclature les n°s XX et XXI⁽¹⁾. La côte occidentale du Groënland, fréquentée par les pêcheurs français, est portée sous le n° XV.

⁽¹⁾ Les données statistiques concernant les captures dans ces deux secteurs seront groupées dans une colonne unique portant les numéros XX et XXI, car il est actuellement impossible d'obtenir des capitaines de Terre-Neuve une exacte provenance de leurs prises sur l'étendue des bancs.

DÉSIGNATION DES PRODUITS PÊCHÉS.	DÉSIGNATION DES RÉGIONS.				
	I.	IV A.	IV B.	IV C.	V A.
Morue	2.131.140	28.500	21.300	31.100	2.042.820
Eglefin ou ánon	"	"	"	"	48.560
Merlu	"	22.300	"	"	"
Turbot et barbue	"	143.588	11.150	22.800	"
Dorade	"	"	"	"	"
Plie	"	154.960	10.100	31.300	"
Sole	"	117.143	5.700	12.400	"
Congre	"	700	"	2.700	"
Raie	"	185.600	13.500	16.300	"
Mulet	"	"	"	"	"
Bar	"	"	"	"	"
Hareng	"	4.187.000	4.450.860	6.609.710	"
Maquereau	"	219.200	112.900	205.320	"
Merlan	"	480.300	341.800	483.300	"
Sardine	"	"	"	"	"
Sprat	"	93.000	"	"	"
Anchois	"	"	"	"	"
Thon blanc	"	"	"	"	"
Thon rouge	"	"	"	2.210	"
Squales et chiens	"	14.800	19.600	23.400	"
Homard	"	"	"	"	"
Langouste	"	"	"	"	"
Langouste de Mauritanie	"	"	"	"	"
Poissons divers	"	320.300	99.600	104.300	"
Crustacés divers	"	"	"	"	"

DÉSIGNATION DES PRODUITS PÊCHÉS.	DÉSIGNATION DES RÉGIONS.				
	VI A.	VI B.	VII A.	VII B.	VII C.
Morue	16.080	"	"	15.900	13.600
Eglefin ou anon	"	"	"	"	"
Merlu	118.200	20.000	14.000	21.500	62.645
Turbot et barbue	325.000	50.000	19.220	29.900	14.800
Dorade	13.900	"	"	5.200	400
Plie	92.900	120.000	53.530	92.400	12.020
Sole	6.500	12.000	14.020	23.800	2.305
Congre	15.300	9.000	19.000	7.100	8.800
Raie	159.880	50.000	18.500	99.100	45.510
Mulet	1.000	"	17.080	"	1.400
Bar	800	"	"	"	1.550
Hareng	1.085.700	"	"	1.311.600	1.201.000
Maquereau	216.016	"	21.000	281.800	335.100
Merlan	241.600	30.000	4.100	221.300	260.650
Sardine	"	"	130.000 M	"	"
Sprat	900	"	"	"	500
Anchois	"	"	"	"	"
Thon blanc	"	"	10.000	46.700	"
Thon rouge	"	"	"	"	"
Squales et chiens	25.900	"	2.050	36.500	14.300
Homard	"	"	8.051	"	1.250
Langouste	"	"	9.150	"	12.000
Langouste de Mauritanie	"	"	"	"	"
Poissons divers	199.200	161.000	115.600	403.700	352.300
Crustacés divers	"	"	8.000	"	37.000

DISTRIBUTION DES LIEUX DE PÊCHE (Convention Internationale)

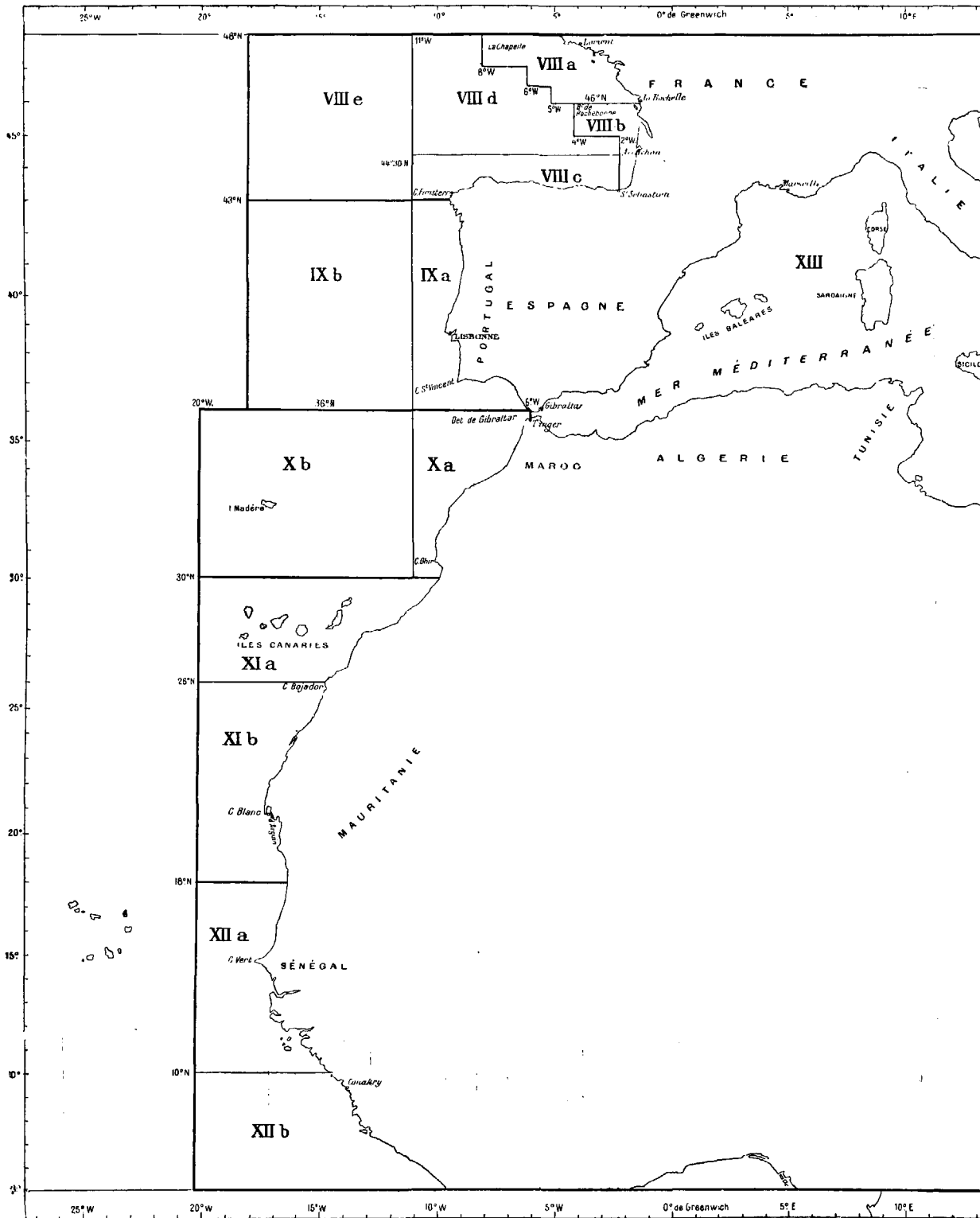


Maîtres Bancel la Hougery, Paris

DÉSIGNATION DES PRODUITS PÊCHÉS.	DÉSIGNATION DES RÉGIONS.				
	VII D.	VII E.	VII G.	VII H.	VII J.
Morue.....	35.930	18.100	7.600	5.938	4.900
Eglefin ou anon.....	"	"	4.065	"	"
Merlu.....	20.150	46.664	103.450	396.250	484.760
Turbot et barbue.....	138.465	106.447	11.800	24.780	11.945
Dorade.....	7.800	16.222	614.560	923.700	168.570
Plie.....	397.810	230.047	292.400	400.890	560.830
Sole.....	81.585	96.888	16.030	13.540	14.665
Congre.....	109.950	468.558	153.400	12.900	5.322
Raie.....	742.039	1.533.509	533.500	525.150	416.860
Mulet.....	8.864	50.704	"	15.152	"
Bar.....	5.560	5.281	"	"	"
Hareng.....	19.190.710	4.085.445	1.804.600	650.250	"
Maquereau.....	1.602.295	932.783	237.100	439.781	858.300
Merlan.....	3.122.780	1.850.099	542.400	410.950	355.600
Sardine.....	"	85.443 M.	"	1.746 M.	"
Sprat.....	555.000	554.500	"	"	"
Anchois.....	"	"	"	"	"
Thon blanc.....	"	"	10.000	421.000	1.656.862
Thon rouge.....	"	"	"	"	"
Squales et chiens.....	312.130	158.475	184.100	248.750	150.580
Homard.....	44.902	117.220	"	21.689	"
Langouste.....	"	287.638	"	48.524	"
Langouste de Mauritanie.....	"	"	"	"	"
Poissons divers.....	1.071.040	2.369.720	1.194.400	2.356.525	3.391.000
Crustacés divers.....	53.030	32.600	"	"	"

DISTRIBUTION DES LIEUX DE PÊCHE

(Convention Internationale)

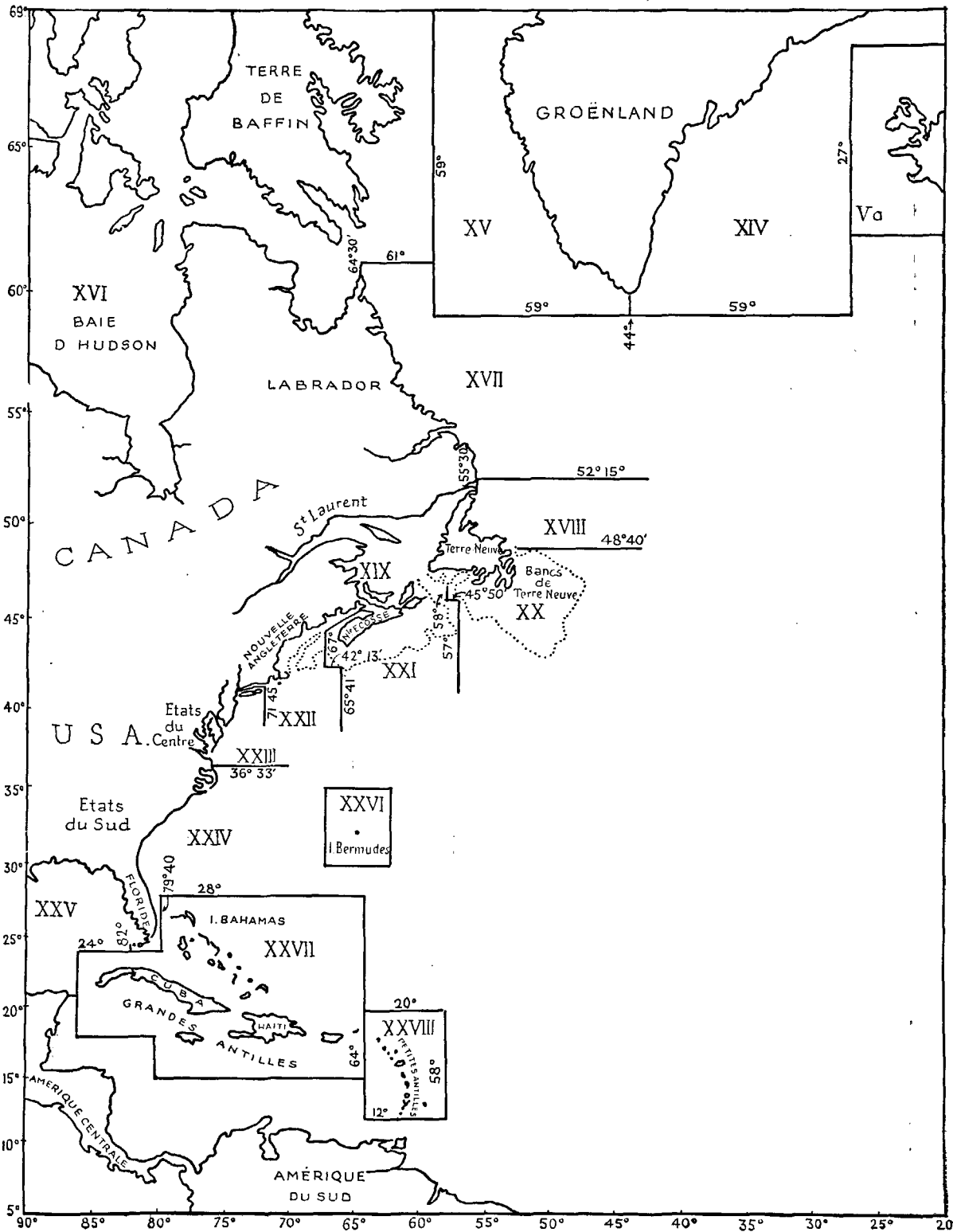


Atlas de l'Office des Pêches Maritimes

DÉSIGNATION DES PRODUITS PÊCHÉS.	DÉSIGNATION DES RÉGIONS.				
	VII K.	VIII A.	VIII B.	VIII C.	VIII D.
Morue.....	8.800	"	"	"	"
Eglefin ou ánon.....	"	"	"	"	"
Merlu.....	316.305	574.840	364.650	342.155	290.000
Turbot et barbue.....	15.640	42.989	25.450	"	"
Dorade.....	102.500	462.360	9.932	200.000	200.000
Plie.....	6.700	410.418	114.911	"	400
Sole.....	3.150	132.887	58.435	24.000	30.200
Congre.....	820	256.096	133.041	"	"
Raie.....	561.500	1.021.231	620.912	200.000	200.700
Mulet.....	"	144.031	73.116	"	"
Bar.....	"	890	"	"	"
Hareng.....	"	7.080	"	"	"
Maquereau.....	"	1.377.717	284.460	"	"
Merlan.....	297.193	935.530	197.355	"	"
Sardine.....	"	767.620 M	66.489 M	"	"
Sprat.....	"	30.000	"	"	"
Anchois.....	"	"	6.777	"	"
Thon blanc.....	15.000	625.814	344.475	3.123.724	1.818.126
Thon rouge.....	"	762.441	290.858	"	"
Squales et chiens.....	6.180	406.835	160.465	"	"
Homard.....	"	194.371	4.944	"	"
Langouste.....	"	323.040	4.120	"	"
Langouste de Mauritanie.....	"	"	"	"	"
Poissons divers.....	1.633.704	4.414.050	1.655.013	"	550.000
Crustacés divers.....	"	1.512.250	"	"	"

DISTRIBUTION DES LIEUX DE PÊCHE

(Convention Internationale)



DÉSIGNATION DES PRODUITS PÊCHÉS.	DÉSIGNATION DES RÉGIONS.				
	VIII E.	IX A.	X B.	XI A.	XI B.
Morue	"	"	"	"	"
Eglefin ou ánon.....	"	"	"	"	"
Merlu	395.000	"	"	490	"
Turbot et Barbue.....	"	"	"	"	"
Dorade	300.000	"	50.000	38.220	56.355
Plic	"	"	"	"	"
Sole.....	"	"	"	280	220
Congre.....	"	"	"	250	"
Raie.....	"	"	"	"	"
Mulet.....	"	"	"	"	"
Bar.....	"	"	"	"	"
Hareng.....	"	"	"	"	"
Maquereau.....	"	"	"	"	"
Merlan.....	"	"	"	"	"
Sardine.....	"	"	"	"	"
Sprat.....	"	"	"	"	"
Anchois.....	"	"	"	"	"
Thon blanc.....	10.000	"	"	"	"
Thon rouge.....	"	"	"	"	"
Squales et chiens.....	"	"	"	"	"
Homard.....	"	"	"	"	"
Langouste	"	110.000	"	"	"
Langouste de Mauritanie.....	"	"	"	114.375	139.165
Poissons divers	54.500	"	300.00	68.085	50.765
Crustacés divers.....	"	"	"	"	"

DÉSIGNATION DES PRODUITS PÊCHÉS.	DÉSIGNATION DES RÉGIONS.				
	xiii.	xv.	xx et xxi.		
Morue	"	23.389.482	9.646.555	"	"
Eglefin ou ánon.	270.000	"	"	"	"
Merlu.....	253.270	4.800	"	"	"
Turbot et barbue	30.436	"	"	"	"
Dorade.....	56.017	"	"	"	"
Plie.....	4.720	"	"	"	"
Sole.....	54.406	"	"	"	"
Congre.....	90.634	"	"	"	"
Raie.....	328.456	"	"	"	"
Mulet.....	465.672	"	"	"	"
Bar.	63.168	"	"	"	"
Hareng.....	13.755	"	"	"	"
Maquereau.....	538.476	"	"	"	"
Merlan.	1.203.017	"	"	"	"
Sardine	1.943.508	"	"	"	"
Sprat.	81.450	"	"	"	"
Anchois.....	503.937	"	"	"	"
Thon blanc.	422.030	"	"	"	"
Thon rouge.....	126.835	"	"	"	"
Squales et chiens.....	274.088	"	"	"	"
Homard.....	9.411	"	"	"	"
Langouste.....	59.406	"	"	"	"
Langouste de Mauritanie.....	"	"	"	"	"
Poissons divers	4.693.788	"	"	"	"
Crustacés divers.....	4.650	"	"	"	"
		"			