

DE L'OFFICE DES PÊCHES MARITIMES.

579

STATISTIQUE
DES RÉGIONS DE PÊCHE

ANNÉE 1938

(1^{er} Semestre)

(En exécution des Conventions Internationales)

Pour les années précédentes : voir n^{os} 43, 46, 51, 52 des *Notes et Rapports de l'Office des Pêches Maritimes* et les fascicules 1 et 3 des tomes I, II, III, IV, V, VI, VII, VIII, IX et X (fasc. 1 et 4) de la *Revue des Travaux de l'Office*.

NOTICE.

Le Conseil International des Pêcheries de l'Amérique du Nord (Canada, États-Unis, France et Terre-Neuve), dans un désir d'unification des méthodes de collation des statistiques, a décidé d'appliquer à la côte orientale du continent américain une nomenclature des régions de pêche faisant suite à celle adoptée déjà par le Conseil International pour l'Exploitation de la Mer (Europe).

Les secteurs suivants ont été délimités :

- XIV. — Côte orientale du Groënland ;
- XV. — Côte occidentale du Groënland ;
- XVI. — Baie d'Hudson ;
- XVII. — Côte du Labrador ;
- XVIII. — Côte orientale de Terre-Neuve ;
- XIX. — Golfe du Saint-Laurent ;
- XX. — Bancs de Terre-Neuve ;
- XXI. — Bancs de la Nouvelle Écosse ;
- XXII. — Bancs de la Nouvelle Angleterre ;
- XXIII. — Côtes atlantiques des États du Centre ;
- XXIV. — Côtes atlantiques des États du Sud ;
- XXV. — Golfe du Mexique ;
- XXVI. — Iles Bermudes ;
- XXVII. — Grandes Antilles et Iles Bahamas ;
- XXVIII. — Petites Antilles.

La conséquence de cette répartition est que le secteur désigné jusqu'ici sous le n° XIV dans les statistiques des régions de pêches déjà publiées dans la *Revue des Travaux de l'Office* prend dans la nouvelle nomenclature les n°s XX et XXI⁽¹⁾. La côte occidentale du Groënland, fréquentée par les pêcheurs français, est portée sous le n° XV.

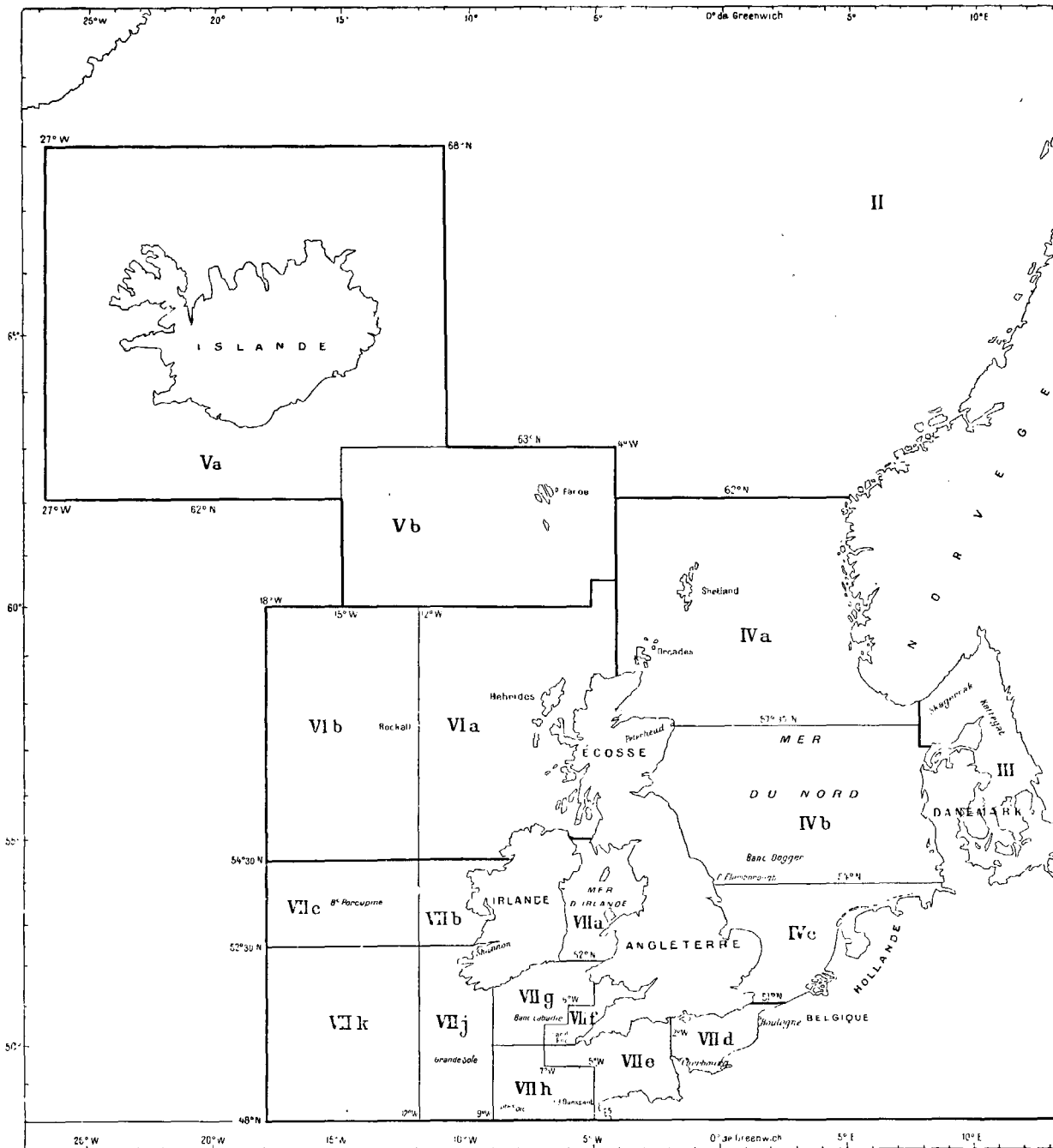
(1) Les données statistiques concernant les captures dans ces deux secteurs seront groupées dans une colonne unique portant les numéros XX et XXI, car il est actuellement impossible d'obtenir des capitaines de Terre-Neuve une exacte provenance de leurs prises sur l'étendue des bancs.

DÉSIGNATION DES PRODUITS PÊCHÉS.	DÉSIGNATION DES RÉGIONS.				
	IV A.	IV B.	IV C.	V A.	VI A.
Morue	35.400	29.100	28.700	1.932.150	13.500
Eglefin ou ánon	"	"	"	75.300	"
Merlu	2.000	"	"	"	132.700
Turbot et barbue	125.550	12.400	13.900	"	38.700
Dorade	"	"	"	"	1.520
Plie	113.400	11.300	16.800	"	20.100
Sole	73.990	1.300	3.400	"	1.920
Congre	3.000	880	8.250	"	14,900
Raie	126.900	39.250	51.300	"	309.000
Mulet	"	"	"	"	"
Bar	"	"	"	"	"
Hareng	2.325.180	1.440.400	1.765.600	"	412.900
Maquereau	1.341.500	1.858.100	486.900	"	290.800
Merlan	971.800	1.570.400	967.800	"	652.900
Sardine	"	"	"	"	"
Sprat	40.000	"	"	"	"
Anchois	"	"	"	"	"
Thon blanc	"	"	"	"	"
Thon rouge	"	"	"	"	"
Squales et chiens	22.300	15.400	18.700	"	25.600
Homard	"	"	"	"	"
Langouste	"	"	"	"	"
Langouste de Mauritanie	"	"	"	"	"
Poissons divers	690.850	462.900	586.500	"	568.400
Crustacés divers	"	"	"	"	"

DÉSIGNATION DES PRODUITS PÊCHÉS.	DÉSIGNATION DES RÉGIONS.				
	VI B.	VII A.	VII B.	VII C.	VII D.
Morue	13.200	"	24.300	12.600	56.930
Eglefin ou ànon	"	"	"	"	"
Merlu	18.400	"	12.800	117.000	123.719
Turbot et barbue	57.000	5.000	25.100	35.000	154.917
Dorade	1.240	"	1.050	5.200	2.380
Plie	39.900	90.000	78.300	75.630	414.585
Sole	19.800	5.000	11.450	7.360	76.440
Congre	12.220	3.000	6.500	26.580	58.510
Raie	165.800	"	73.500	78.000	433.323
Mulet	200	"	"	6.060	8.058
Bar	200	"	"	2.270	2.738
Hareng	"	"	910.800	"	4.859.085
Maquereau	25.000	"	782.700	506.020	853.366
Merlan	459.100	145.000	414.300	317.700	3.620.300
Sardine	"	"	"	"	300 M
Sprat	1.000	"	"	"	91.450
Anchois	"	"	"	"	"
Thon blanc	"	"	"	"	"
Thon rouge	"	"	"	"	"
Squales et chiens	19.300	"	42.500	83.650	189.300
Homard	"	"	"	5.400	7.235
Langouste	"	"	"	10.300	200
Langouste de Mauritanie	"	"	"	"	"
Poissons divers	726.300	300.000	770.400	518.000	1.975.800
Crustacés divers	"	"	"	"	15.100

DISTRIBUTION DES LIEUX DE PÊCHE

(Convention Internationale)

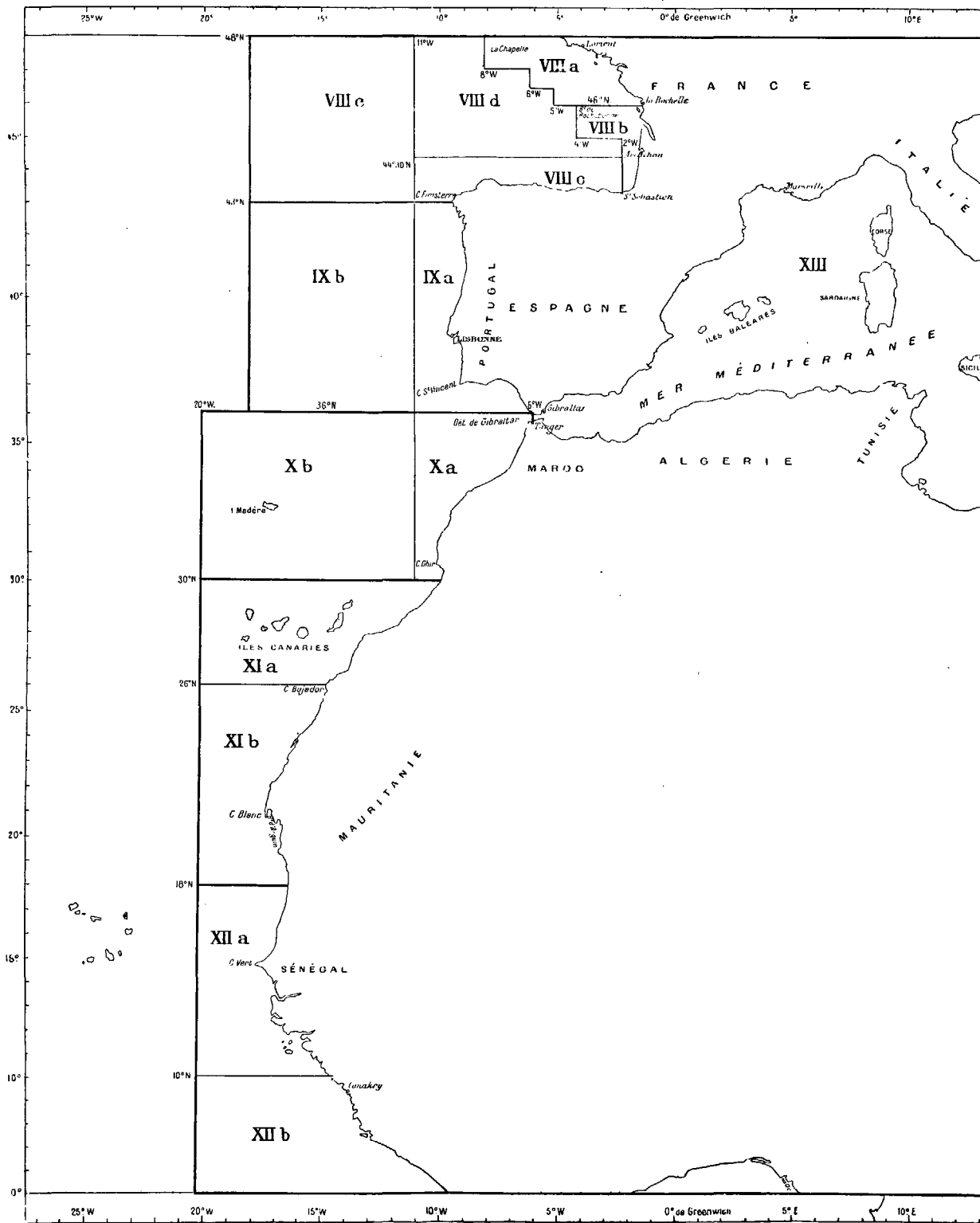


Reimers, Dundel & Rougey - Paris

DÉSIGNATION DES PRODUITS PÊCHÉS.	DÉSIGNATION DES RÉGIONS.				
	VII E.	VII F.	VII G.	VII H.	VII J.
Morue.....	10.400	11.200	19.600	12.110	11.700
Eglefin ou ànon.....	"	"	8.235	"	"
Merlu.....	29.880	17.900	813.500	2.018.030	1.146.620
Turbot et barbue.....	84.280	24.450	8.540	30.176	5.850
Dorade.....	2.100	2.750	44.600	124.480	117.000
Plie.....	281.584	215.800	362.400	760.105	327.504
Sole.....	54.748	24.280	23.520	157.360	7.690
Congre.....	534.708	14.980	75.810	162.440	"
Raie.....	1.471.472	37.400	252.600	1.044.020	463.948
Mulet.....	131.033	200	"	16.450	"
Bar.....	11.730	245	"	2.100	"
Hareng.....	713.130	76.900	337.980	116.754	85.300
Maquereau.....	4.906.102	314.100	522.300	527.800	412.649
Merlan.....	726.655	243.600	241.500	366.480	234.840
Sardine.....	19.968 M	"	"	39.948 M	"
Sprat.....	601.830	"	"	"	"
Anchois.....	"	"	"	400	"
Thon blanc.....	"	"	"	"	"
Thon rouge.....	"	"	"	"	"
Squales et chiens.....	292.600	64.400	24.200	43.500	35.000
Homard.....	60.676	"	"	17.452	"
Langouste.....	73.234	"	"	31.275	"
Langouste de Mauritanie.....	"	"	"	"	"
Poissons divers.....	3.261.174	924.200	1.087.350	2.709.600	2.059.306
Crustacés divers.....	13.402	"	"	"	"

DISTRIBUTION DES LIEUX DE PÊCHE

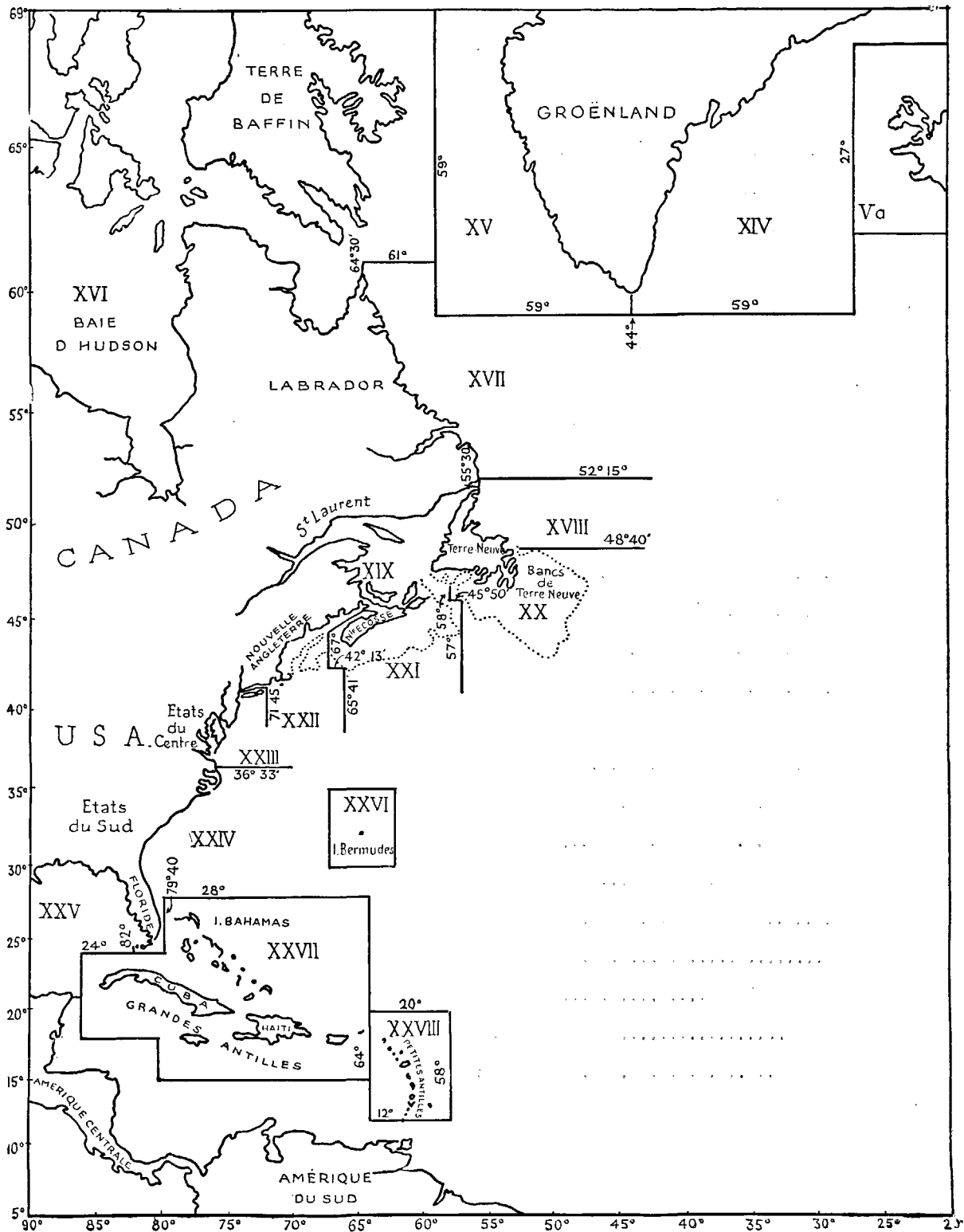
(Convention Internationale)



DÉSIGNATION DES PRODUITS PÊCHÉS.	DÉSIGNATION DES RÉGIONS.				
	VII K.	VIII A.	VIII B.	VIII C.	VIII D.
Morue	8.300	"	"	"	"
Eglefin ou anon.....	"	"	"	"	"
Merlu	524.955	3.107.445	765.849	690.500	575.850
Turbot et barbue	4.478	24.437	25.330	"	"
Dorade.....	35.540	173.801	24.181	23.000	46.000
Plie	3.480	1.131.993	60.002	850	2.600
Sole	1.367	107.861	177.630	2.160	129.000
Congre	7.580	242.865	91.550	"	"
Raie	165.790	1.266.829	504.217	23.045	122.600
Mulet	"	71.149	45.177	11.500	"
Bar.....	"	410	1.200	"	"
Hareng	"	104.190	"	"	"
Maquereau	"	1.741.233	88.720	"	"
Merlan	119.568	855.404	490.480	"	4.000
Sardine.....	"	141.126 M	136.385 M	293 M	"
Sprat.	"	"	"	"	"
Anchois	"	"	53.590	"	"
Thon blanc.....	"	2.240	"	"	"
Thon rouge.....	"	"	175.980	"	"
Squales et chiens	15.300	18.400	33.670	"	"
Homard.....	"	68.546	18.335	787	"
Langouste	"	79.221	5.735	"	"
Langouste de Mauritanie.....	"	"	"	"	"
Poissons divers.....	545.507	4.990.093	2.711.750	25.880	444.764
Crustacés divers	"	881.057	413.000	"	"

DISTRIBUTION DES LIEUX DE PÊCHE

(Convention Internationale)



DÉSIGNATION DES PRODUITS PÊCHÉS.	DÉSIGNATION DES RÉGIONS.				
	VIII E.	IX A.	X A.	XI A.	XI B.
Morue	"	"	"	"	"
Eglefin ou ànon	"	"	"	"	"
Merlu	445.000	"	"	7.000	"
Turbot et barbue	"	"	"	"	"
Dorade	15.500	"	"	34.210	44.140
Plie	"	"	"	"	"
Sole	"	"	"	"	"
Congre	"	"	"	"	"
Raie	"	"	"	500	"
Mulet	"	"	"	"	"
Bar	45.000	"	"	"	"
Hareng	"	"	"	"	"
Maquereau	"	"	"	"	"
Merlan	"	"	"	"	"
Sardine	"	"	1.789 M	"	"
Sprat	"	"	"	"	"
Anchois	"	"	"	"	"
Thon blanc	"	"	"	"	100
Thon rouge	"	"	"	"	"
Squales et chiens	"	"	"	"	"
Homard	"	18.000	"	"	"
Langouste	"	114.884	"	"	"
Langouste de Mauritanie	"	"	"	"	"
Poissons divers	505.800	"	"	112.300	39.410
Crustacés divers	"	5.000	"	113.353	811.632

DÉSIGNATION DES PRODUITS PÊCHÉS.	DÉSIGNATION DES RÉGIONS.				
	xiii.	xx et xxi.			
Morue	"	8.020.160	"	"	"
Eglefin ou ánon.	"	"	"	"	"
Merlu.....	104.200	"	"	"	"
Turbot et barbue	40.774	"	"	"	"
Dorade.....	4.910	"	"	"	"
Plie.....	9.951	"	"	"	"
Sole.....	60.349	"	"	"	"
Congre.....	119.453	"	"	"	"
Raie.....	291.841	"	"	"	"
Mulet.....	554.991	"	"	"	"
Bar.	25.421	"	"	"	"
Hareng.....	400	"	"	"	"
Maquereau.....	531.304	"	"	"	"
Merlan.	1.204.447	"	"	"	"
Sardine	109.791 M	"	"	"	"
Sprat.	314.600	"	"	"	"
Anchois.....	2.283.560	"	"	"	"
Thon blanc.....	6.092	"	"	"	"
Thon rouge	258.756	"	"	"	"
Squales et chiens.....	172.195	"	"	"	"
Homard.....	1.045	"	"	"	"
Langouste.....	102.006	"	"	"	"
Langouste de Mauritanie.....	"	"	"	"	"
Poissons divers.....	72.665.723	"	"	"	"
Crustacés divers.....	"	"	"	"	"