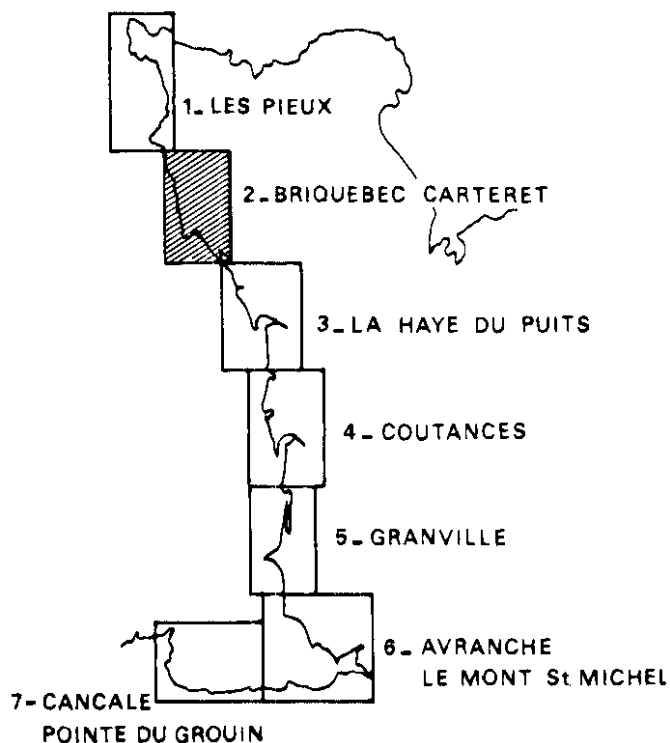


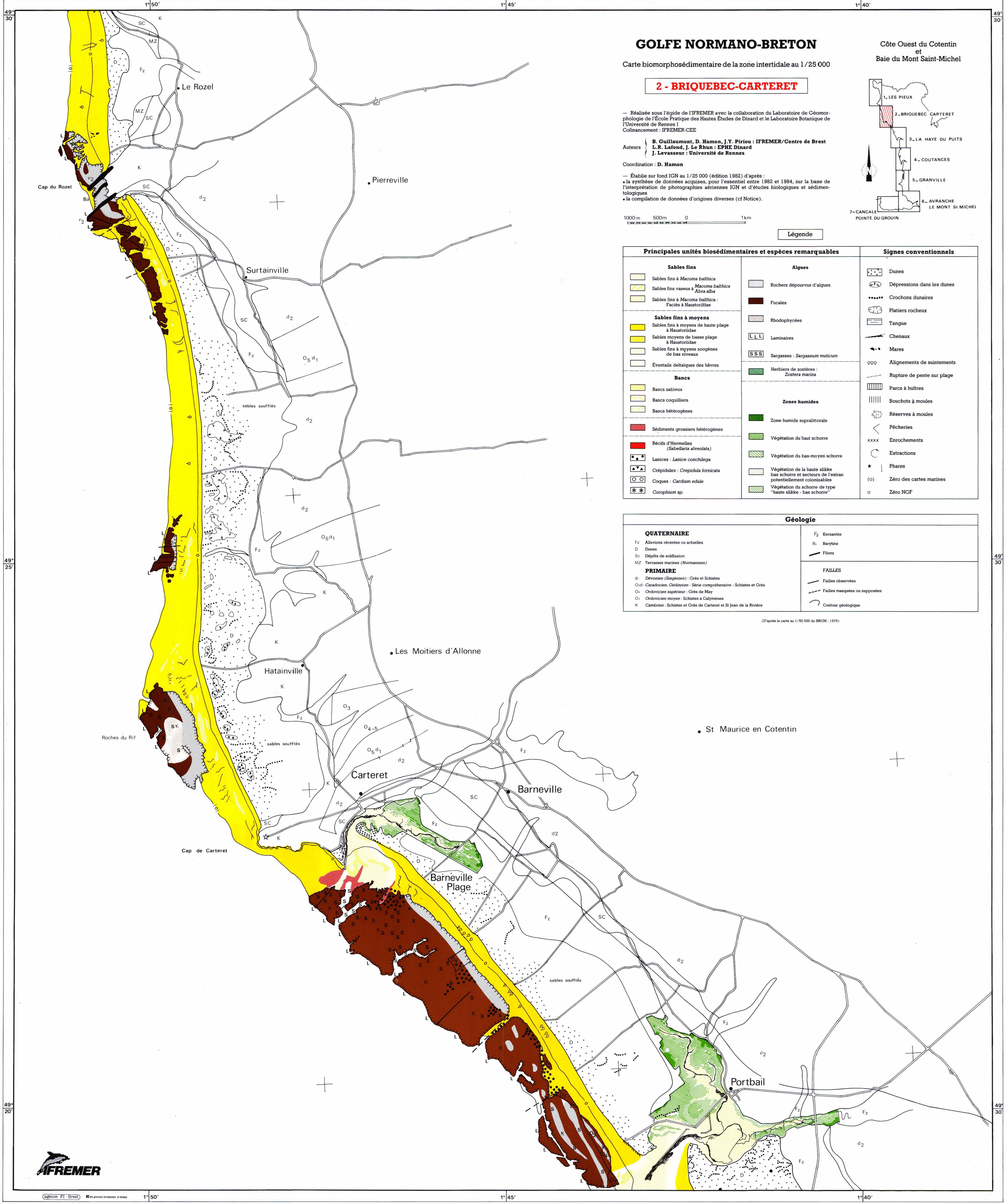
GOLFE NORMANO-BRETON

Carte biomorphosédimentaire de la zone intertidale au 1/25 000

2 - BRIQUEBEC-CARTERET

Côte Ouest du Cotentin
et
Baie du Mont Saint-Michel





GOLFE NORMANO-BRETON

Carte biomorphosédimentaire de la zone intertidale au 1/25 000

2 - BRIQUEBEC-CARTERET

— Réalisée sous l'égide de l'IFREMER avec la collaboration du Laboratoire de Géomorphologie de l'École Pratique des Hautes Études de Dinard et le Laboratoire Botanique de l'Université de Rennes I
Cofinancement : IFREMER-CEE

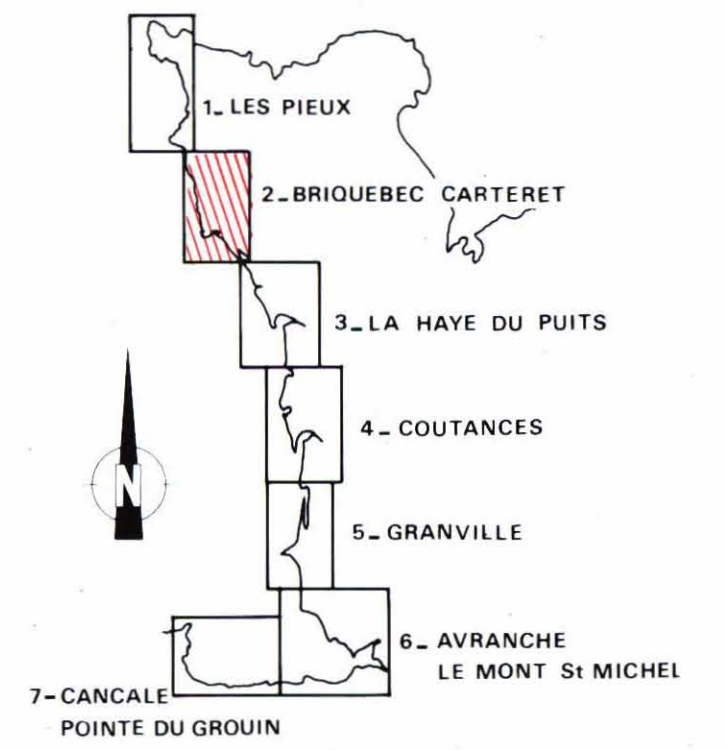
Auteurs : B. Guillaumont, D. Hamon, J.Y. Piriou : IFREMER/Centre de Brest
L.R. Lafond, J. Le Rhun : EPHE Dinard
J. Levasseur : Université de Rennes

Coordination : D. Hamon

— Établie sur fond IGN au 1/25 000 (édition 1982) d'après :
• la synthèse de données acquises, pour l'essentiel entre 1982 et 1984, sur la base de l'interprétation de photographies aériennes IGN et d'études biologiques et sédimentologiques
• la compilation de données d'origines diverses (cf Notice).

1000m 500m 0 1km

Côte Ouest du Cotentin
et
Baie du Mont Saint-Michel



Légende

Principales unités biosédimentaires et espèces remarquables		Signes conventionnels
Sables fins Sables fins à <i>Macoma balthica</i> Sables fins vaseux à <i>Macoma balthica</i> <i>Abra alba</i> Sables fins à <i>Macoma balthica</i> : Facies à <i>Haustoriidae</i>	Algues Rochers dépourvus d'algues Fucales Rhodophycées Laminaires Sargasses : <i>Sargassum muticum</i> Herbiers de zostères : <i>Zostera marina</i>	Dunes Dépressions dans les dunes Crochons dunaires Plaiers rocheux Tangue Chenaux Mares Alignements de suintements Rupture de pente sur plage Parcs à huîtres Bouchots à moules Réserves à moules Pêcheries Enrochements Extractions Phares Zéro des cartes marines Zéro NCF
Sables fins à moyens Sables fins à moyens de haute plage à <i>Haustoriidae</i> Sables moyens de basse plage à <i>Haustoriidae</i> Sables fins à myènes zoogènes de bas niveau Éventails deltaïques des hâvres	Bancs Bancs sableux Bancs coquilliers Bancs hétérogènes Sédiments grossiers hétérogènes	Zones humides Zone humide supralittorale Végétation du haut schorre Végétation du bas-moyen schorre Végétation de la haute slikke bas schorre et secteurs de l'estran potentiellement colonisables Végétation du schorre de type "haute slikke - bas schorre"
Récifs d'Hermelles (<i>Sabellaria alveolata</i>) Lanices : <i>Lanice conchilega</i> Crépidiules : <i>Crepidula fornicata</i> Coques : <i>Cardium edule</i> <i>Corophium</i> sp.	QUATERNAIRE Fz Alluvions récentes ou actuelles D Dunes Sc Dépôts de solifluxion MZ Terrasses marines (Normanniennes) PRIMAIRE d : Dévonien (Siegiénien) : Grès et Schistes O _d : Caradocien, Gédinnien - Série comprehensive : Schistes et Grès O ₄ : Ordovicien supérieur : Grès de May O ₅ : Ordovicien moyen : Schistes à Calymènes K Cambrien : Schistes et Grès de Carteret et St Jean de la Rivière	Géologie Kersantite Barytine Filons FAILLES Failles observées Failles masquées ou supposées Contour géologique

(D'après la carte au 1/50 000 du BRGM - 1976)

