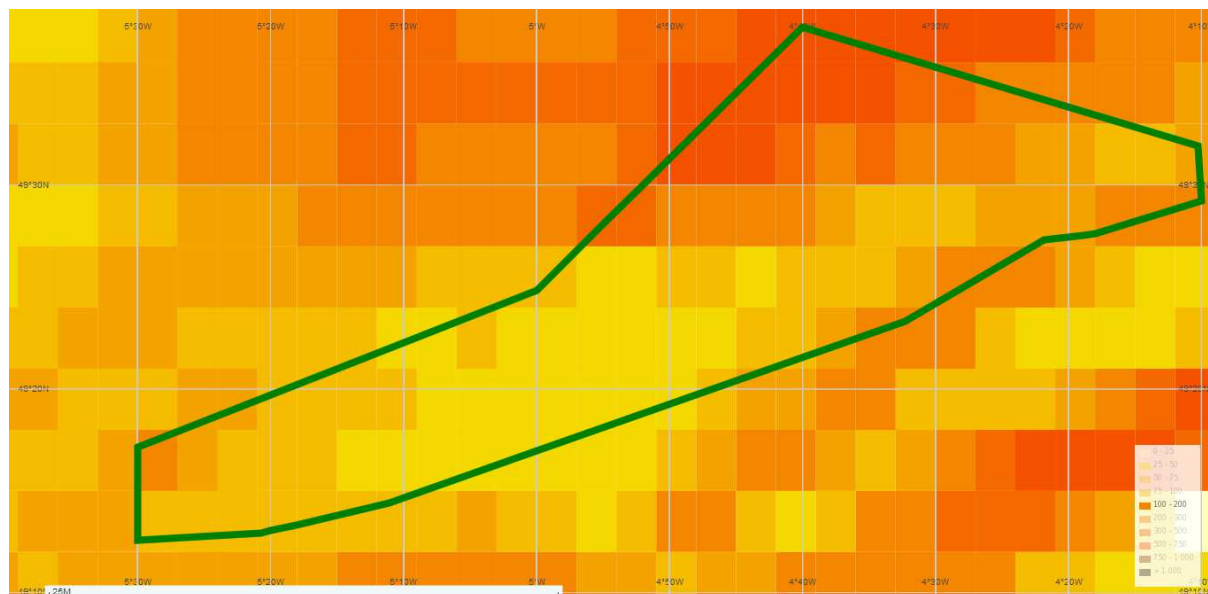


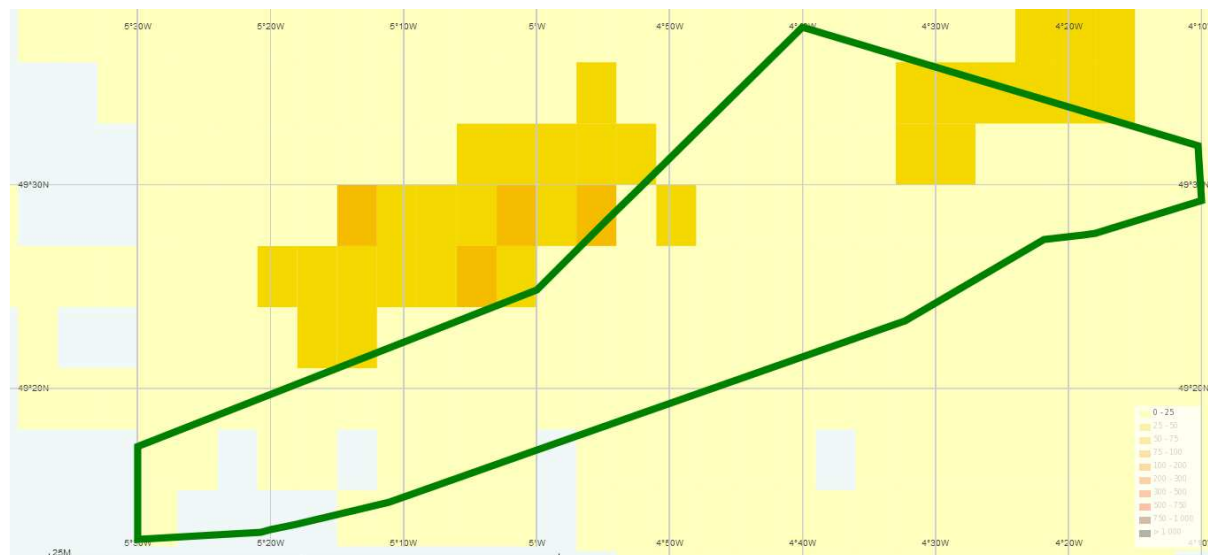
Activités des navires français dans le FS 12 Western Channel en 2013

Le chalutage de fond



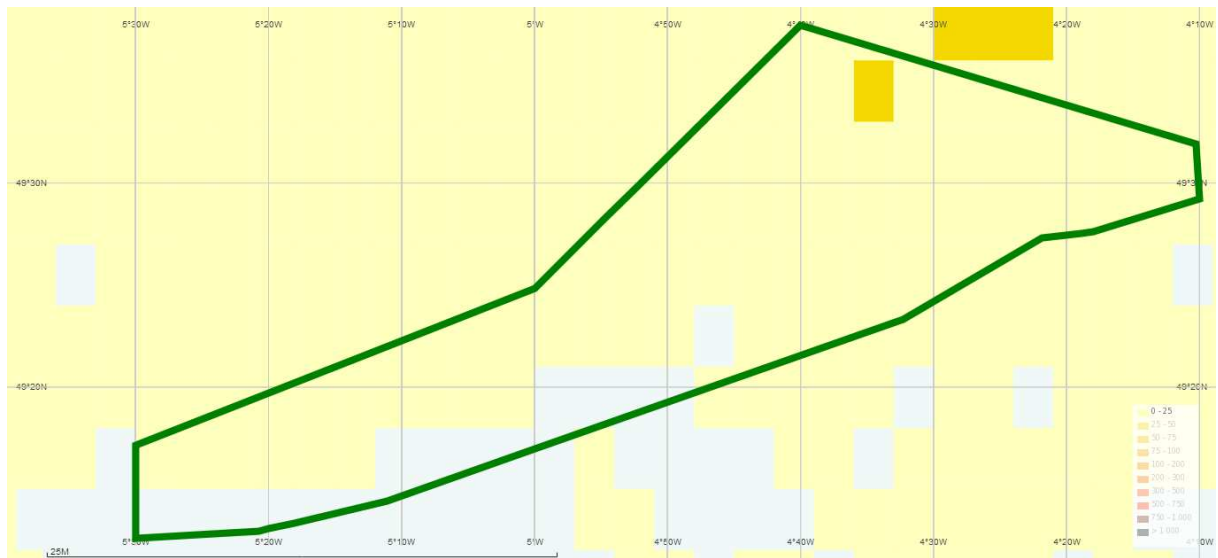
Estimation du nombre d'heures de pêche navire par maille géographique 3' de latitude par 3' de longitude en 2013.

Le chalutage pélagique



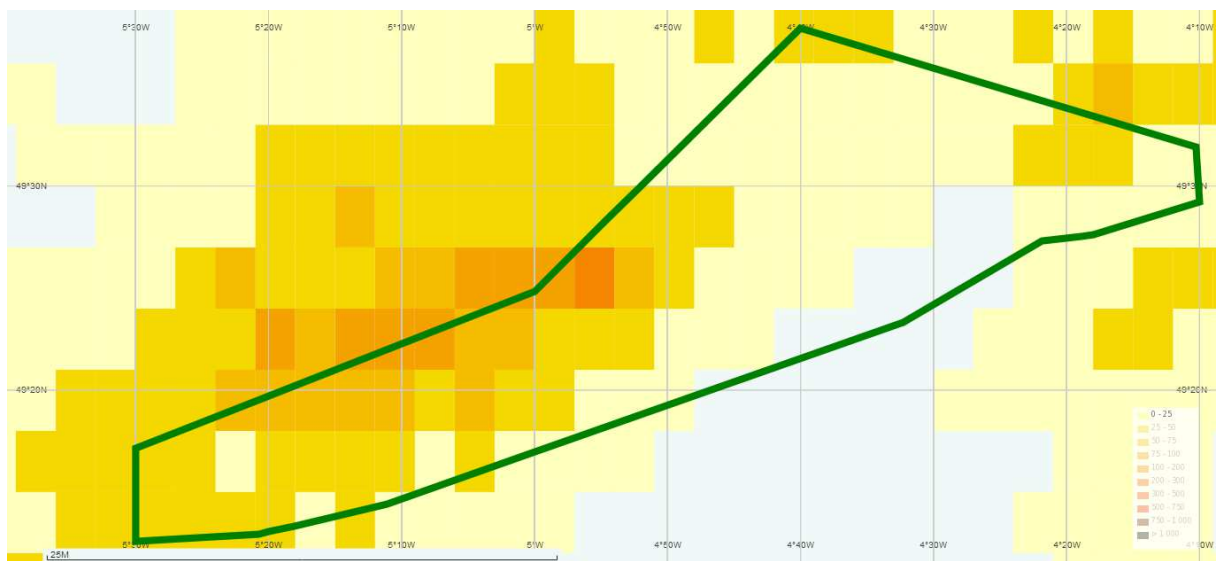
Estimation du nombre d'heures de pêche navire par maille géographique 3' de latitude par 3' de longitude en 2013.

Les sennes



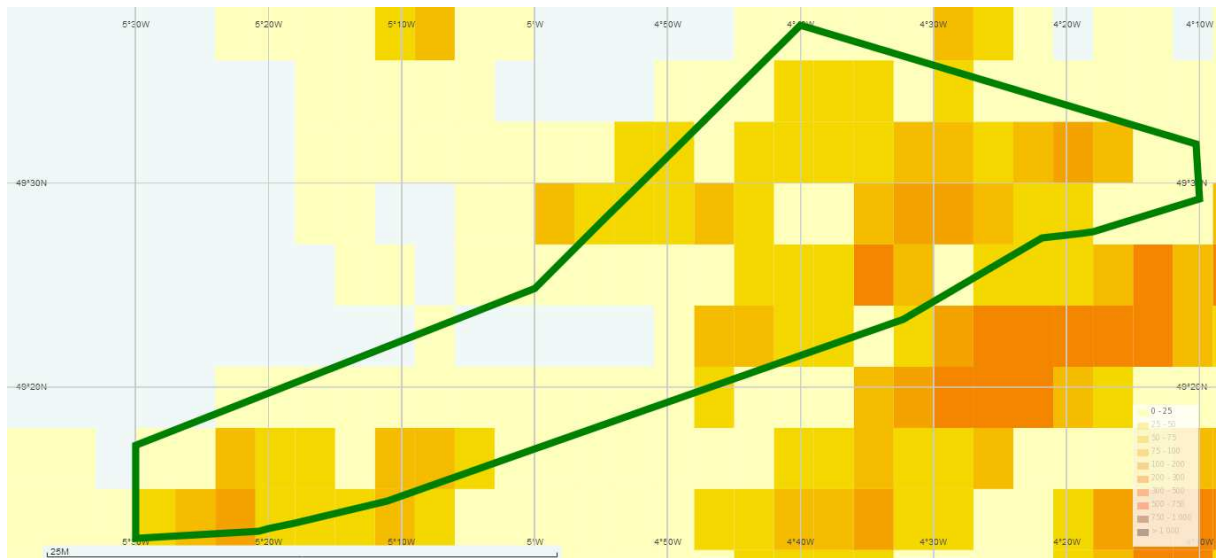
Estimation du nombre d'heures de pêche navire par maille géographique 3' de latitude par 3' de longitude en 2013.

Le casier



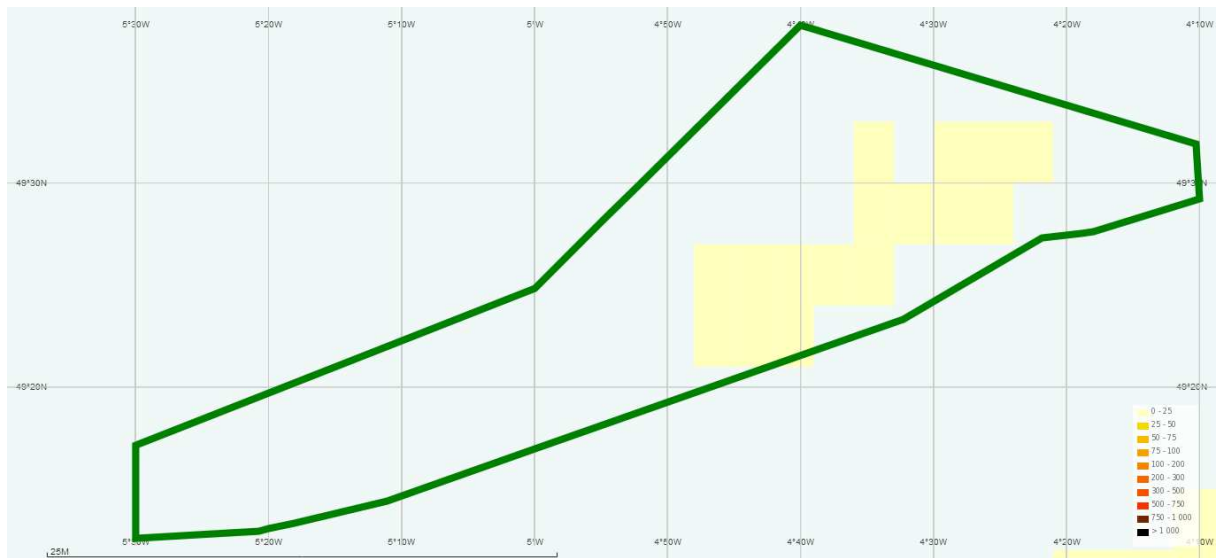
Estimation du nombre d'heures de pêche navire par maille géographique 3' de latitude par 3' de longitude en 2013.

Le filet



Estimation du nombre d'heures de pêche navire par maille géographique 3' de latitude par 3' de longitude en 2013.

Les lignes et palangres



Estimation du nombre d'heures de pêche navire par maille géographique 3' de latitude par 3' de longitude en 2013.