Situation de la pêche en Guyane en 2018

Ce document doit être cité de la manière suivante :

Weiss Jérôme, Duchêne Julie, Le Blond Samuel, Mansuy Emmanuel, Blanchard Fabian, Demanèche Sébastien, Berthou Patrick, Le Roy Emilie, Leblond Emilie 2019. Synthèse des pêcheries de Guyane 2018. Ifremer-sih-2019.04, 19 p.

Observateurs du SIH Guyane :

DE ZWART Lucien, GRIGOLETTO Florent, LE JONCOUR Anna, MANSUY Emmanuel

Ce document a bénéficié de l'appui des équipes d'exploitation du SIH.

Les auteurs remercient les professionnels de la pêche et leurs représentants pour leur appui à la collecte de données.

Fiche Synthèse - Année 2018 - Guyane

Ce document est réalisé dans le cadre du projet « **Système d'Informations Halieutiques** » (SIH) de l'Ifremer, qui constitue le réseau d'observation des ressources halieutiques et des usages associés. Ce projet s'inscrit dans le programme Ifremer « Approche écosystémique de l'halieutique », qui vise à répondre à la mission de service d'intérêt public de l'Ifremer consistant à « connaître, évaluer et mettre en valeur les ressources des océans et permettre leur exploitation durable ». Outre la collecte des données pertinentes permettant l'analyse du secteur des pêches, le SIH a en charge l'élaboration d'indicateurs sur les flottilles de pêche et leur restitution sous forme de synthèses aux différents acteurs de la filière pêche (depuis la recherche jusqu'aux professionnels et gestionnaires) et du grand public.

Ce type de synthèses et restitutions est réalisé grâce à la mise en place d'une méthodologie standard de suivi des activités des navires, et à l'existence depuis 2001 d'un réseau d'observateurs Ifremer complété par des partenaires sous-traitants. L'adhésion des comités professionnels, l'accueil des marins enquêtés et la collaboration de la Direction des Pêches Maritimes et de l'Aquaculture (DPMA) sont par ailleurs précieux pour mener à bien ce projet.

Le présent document est une restitution globale des données disponibles au sein du SIH sur les navires de pêche français, et en particulier :

- le fichier « **Flotte de Pêche Communautaire** » (FPC), qui référence l'ensemble des navires de pêche professionnelle de la flotte française et leurs caractéristiques techniques (source : DPMA) ;
- les données du **flux déclaratif**, c'est-à-dire les déclarations de captures et d'effort de pêche des pêcheurs professionnels, issues des journaux de bord pour les navires de 10 mètres et plus et des fiches de pêche pour les navires de moins de 10 mètres (source : DPMA) ;
- les données de **ventes** (essentiellement des ventes en criée) des navires de pêche professionnelle (source : DPMA) ;
- les données **d'enquêtes « Activité »** réalisées chaque année par le réseau des observateurs du SIH pour l'ensemble des navires inscrits au fichier Flotte de Pêche Communautaire : ces enquêtes visent à reconstituer le **calendrier d'activité des navires**, sur une base mensuelle, à partir du flux déclaratif (journaux de bord, fiches de pêche et données de vente en criée) quand il existe, et au moyen d'enquêtes directes auprès des armateurs de ces navires et de leurs représentants professionnels. Chaque mois, le calendrier d'activité précise si le navire a été actif à la pêche, et si oui, les différents métiers pratiqués. Par «métier», on entend la mise en oeuvre d'un engin de pêche afin de capturer une ou plusieurs espèces cibles dans une zone de pêche donnée (source : Ifremer - DPMA) ;
- Les données d'observation des marées au débarquement permettent sur la base d'un plan d'échantillonnage de connaître les métiers pratiqués et reconstituer le déroulement de la marée (métiers, effort de pêche, captures et coûts associés) et de mesurer tout ou partie des captures de certaines espèces commerciales.

Les données collectées ont bénéficié d'un cofinancement de l'Union Européenne et de la DPMA.
Ce document correspond à un premier traitement des données de l'année de référence, et ne prétend pas rendre compte de l'ensemble des données disponibles.
Les indicateurs présentés portent sur une **photographie de la flotte de pêche en 2018** : ils synthétisent ainsi l'ensemble des données 2018 des navires présents sur la région **Guyane**.

NB : La totalité de leur activité de l'année est prise en compte, y compris lorsque le navire a passé une partie de l'année sur un autre secteur. Ceci peut expliquer la présence, dans cette fiche, de métiers, d'engins, d'espèces ou de ports d'exploitation que l'on ne rencontre généralement pas sur le secteur de la région Guyane.

Pour plus d'informations et d'autres fiches de synthèses :
http://www.ifremer.fr/sih - Rubrique "Les produits du SIH"

Contact du Système d'Informations Halieutiques :
harmonie@ifremer.fr

Auteurs : *Weiss Jérôme, Duchêne Julie, Le Blond Samuel, Mansuy Emmanuel, Blanchard Fabian, Demanèche Sébastien, Berthou Patrick, Le Roy Emilie, Leblond Emilie*

Présentation des navires français

Les chiffres clés de la région en 2018

Caractéristiques techniques cumulées

Nombre de navires	Puissance totale (kW)	Jauge totale (U.M.S.)	Nombre de marins *
153	**16 072**	**2 951**	**371**

** Nombre approximé à partir du nombre moyen de marins présents à bord des navires les mois où ces derniers sont actifs.*

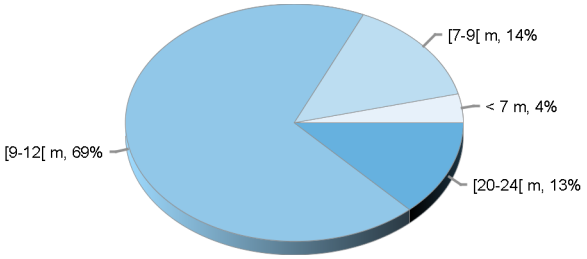

Répartition des navires par catégorie de longueur

Caractéristiques techniques du navire moyen

Longueur (m)	Puissance (kW)	Jauge (U.M.S.)	Age (ans)	Effectif à bord (hommes)
11,7	105	19	15	3,1

Caractéristiques techniques du navire moyen par catégorie de longueur

Catégorie de longueur	Nombre de navires	Longueur moyenne (m)	Puissance moyenne (kW)	Age moyen (ans)	Effectif moyen (hommes)
Moins de 7 mètres	6	6,1	38	18	1,7
De 7 à 9 mètres	22	8,2	55	16	2,2
De 9 à 12 mètres	105	10,7	79	13	3,0
De 20 à 24 mètres	20	22,7	318	24	5,0

Pyramide des âges des navires

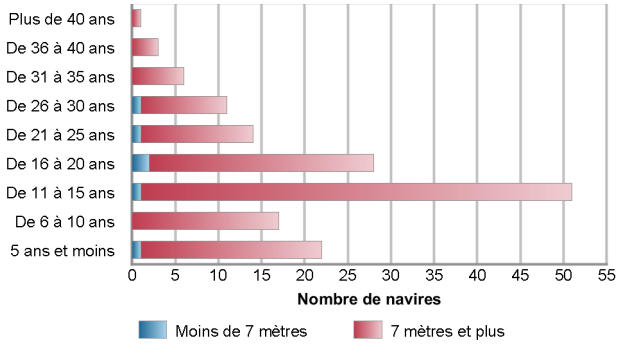

Pyramide des âges des armateurs individuels

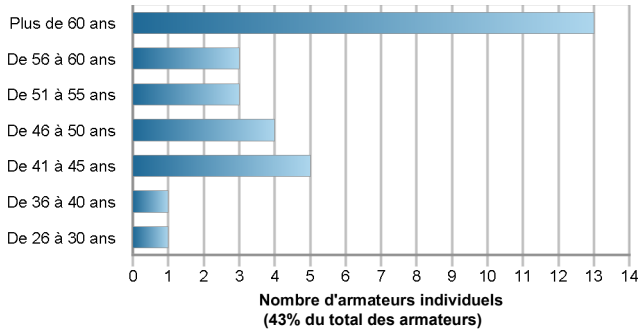

© Ifremer, Avril 2019

Evolution du nombre de navires de 2002 à 2018 par catégorie de longueur

Catégorie de longueur	2002	2003	2004	2005	2006	2007	2008	2009	2010	2011	2012	2013	2014	2015	2016	2017	2018
Moins de 5 mètres	2	2	1	2	3	3	3	2	2	2	2	1	1	1	1		
De 5 à 7 mètres	4	4	6	6	6	5	4	3	3	3	3	3	4	6	6	6	6
De 7 à 9 mètres	29	38	47	48	48	47	47	40	43	44	47	50	52	49	22	22	22
De 9 à 12 mètres	40	55	54	63	71	79	81	75	75	85	98	102	109	117	103	106	105
12 mètres et plus	63	68	65	64	65	63	57	40	36	33	36	32	32	30	22	19	20
Total	**138**	**167**	**173**	**183**	**193**	**197**	**192**	**160**	**159**	**167**	**186**	**188**	**198**	**203**	**154**	**153**	**153**

Catégorie de longueur	Evolution 2002 - 2018
Moins de 5 mètres	-100%
De 5 à 7 mètres	50%
De 7 à 9 mètres	-24%
De 9 à 12 mètres	162%
12 mètres et plus	-68%
Total	**11%**

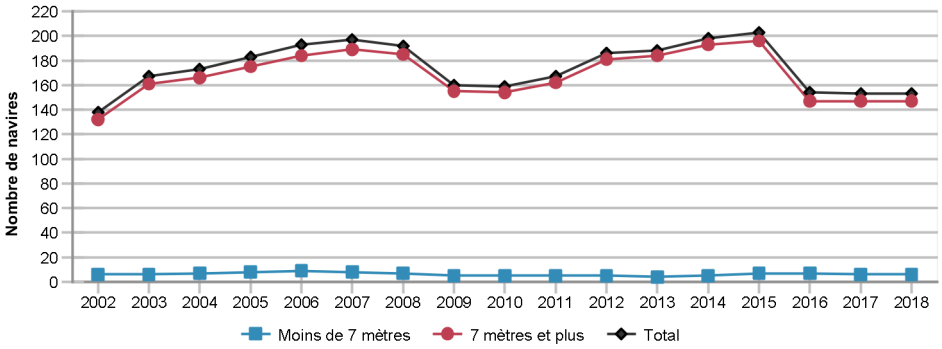

Evolution de la puissance moyenne motrice des navires de 2002 à 2018

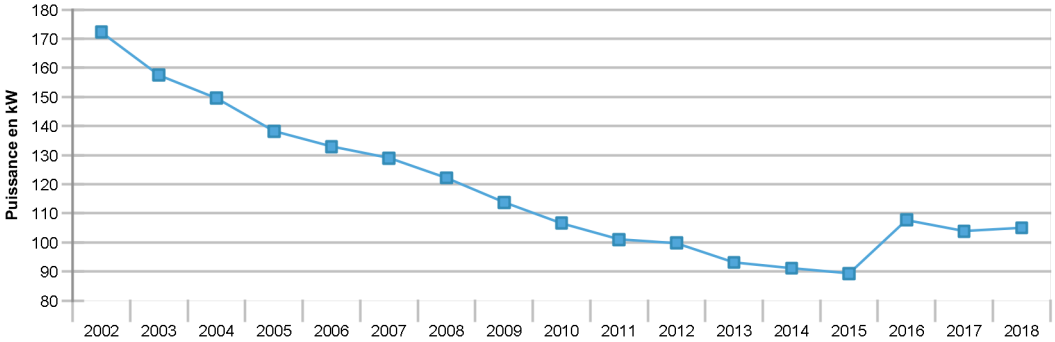

Evolution de l'âge moyen des navires de 2002 à 2018

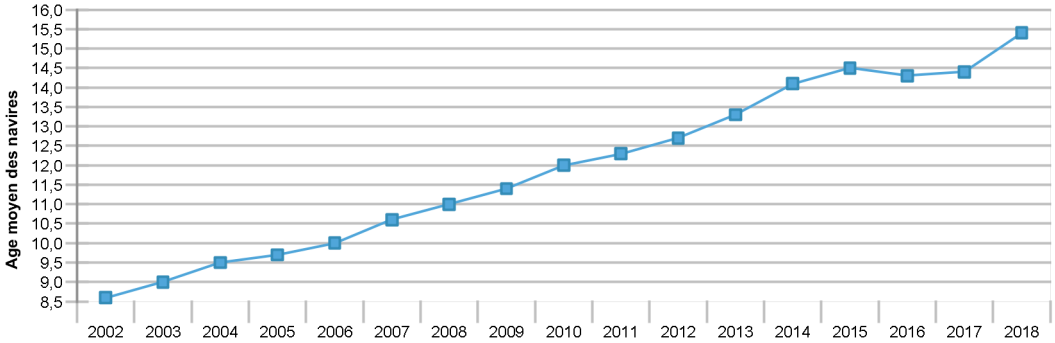

© Ifremer, Avril 2019

Les navires actifs à la pêche de la région en 2018

	Nombre de navires
Navires actifs à la pêche	120
Navires inactifs à la pêche toute l'année	33
Total	**153**

Les données d'activité présentées ci-dessous sont issues des calendriers d'activité (enquêtes exhaustives sur l'activité des navires) collectés sur l'année 2018. **L'ensemble des indicateurs fournis par la suite porte sur les 120 navires actifs à la pêche**.

Chiffres clés par rayon d'action des navires

Le rayon d'action est défini de la manière suivante : les navires ayant exercé plus de 75% de leur activité dans les 12 milles sont qualifiés de « Côtiers ». Ceux ayant exercé entre 25 et 75% de leur activité dans cette zone sont qualifiés de « Mixtes ». Enfin, ceux ayant exercé plus de 75% de leur activité à l'extérieur de la bande côtière sont qualifiés de « Larges ». Ce dernier groupe correspond aux navires qui pêchent au large des côtes françaises, mais certains ont une activité dans la zone côtière d'autres pays.

Rayon d'action	Nombre de navires		Nombre de marins		Puissance totale (kW)	
Côtier	99	82%	274	74%	6 858	57%
Mixte	8	7%	32	9%	1 018	8%
Large	13	11%	65	18%	4 160	35%
Total	**120**	**100%**	**371**	**100%**	**12 036**	**100%**

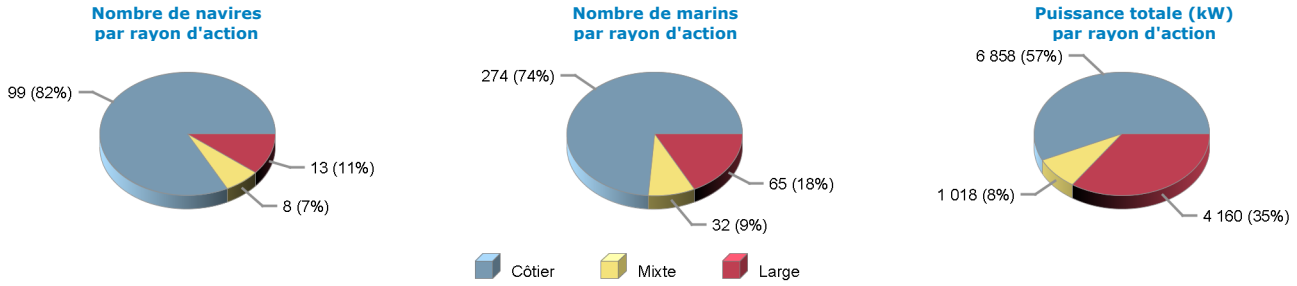

Répartition des navires par catégorie de longueur et par rayon d'action

Catégorie de longueur	Côtier	Mixte	Large	Total
Moins de 7 mètres	3			**3**
De 7 à 9 mètres	17			**17**
De 9 à 12 mètres	79	8		**87**
De 20 à 24 mètres			13	**13**
Total	**99**	**8**	**13**	**120**

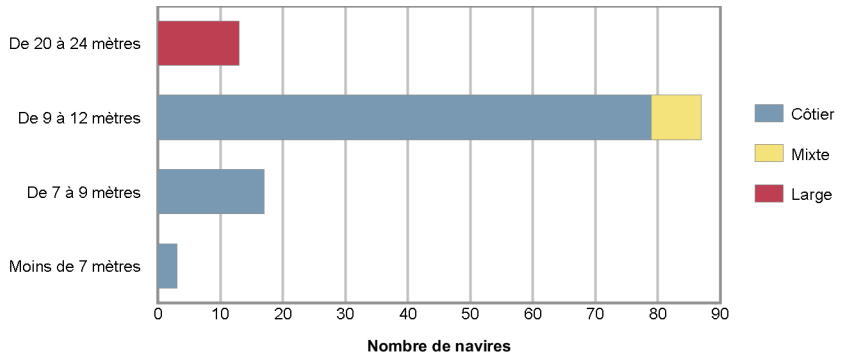

© Ifremer, Avril 2019

Répartition des navires par port d'exploitation principal et par rayon d'action

Le port d'exploitation principal correspond au port le plus fréquenté par un navire durant l'année. Seuls les ports présentant plus de 10 navires sont listés dans le tableau ci-dessous.

Port d'exploitation	Côtier	Mixte	Large	Total
Cayenne	30	6		**36**
Rémire Montjoly	17	1		**18**
Sinnamary	17	1		**18**
Saint Georges	17			**17**
Le Larivot (Matoury)			13	**13**
Kourou	10			**10**
Iracoubo-Organabo	8			**8**
Total	**99**	**8**	**13**	**120**

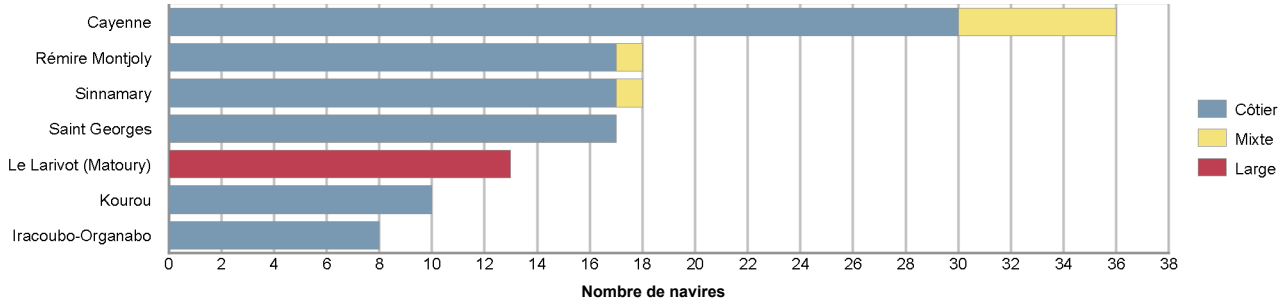

© Ifremer, Avril 2019

Synthèse de l'activité des navires actifs à la pêche de la région en 2018

• Type d'engins utilisés

Liste des types d'engins mis en oeuvre

Le tableau suivant renseigne le nombre de navires actifs au moins un mois dans l'année par type d'engin et le cumul du nombre de mois d'activité observés pour chaque type d'engin. On considère qu'un navire est actif un mois donné dès lors qu'il utilise un engin au moins un jour dans le mois. On déduit de ces deux informations une estimation du nombre moyen de mois d'utilisation d'un engin par navire. Un navire peut utiliser plusieurs engins au cours d'une même année.

Engin	Nombre de navires	Nombre de mois d'activité	Nombre moyen de mois d'activité par navire
Filet maillant dérivant	96 (80%)	837	8,7
Chalut de fond	13 (11%)	90	6,9
Filet maillant fixe	11 (9%)	100	9,1
Casier	1 (1%)	12	12,0
Métier de l'hameçon	1 (1%)	1	1,0

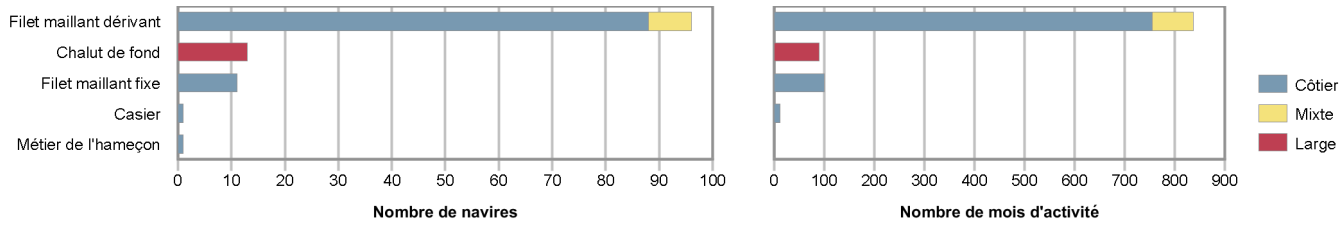

Polyvalence des navires en termes de types d'engins

Sur la population des navires actifs de la région Guyane, le nombre moyen d'engins mis en oeuvre par navire en 2018 s'élève à **1**.

Le tableau et le graphique suivants donnent le détail du nombre de navires selon le nombre d'engins qu'ils utilisent et selon leur rayon d'action.

Nombre d'engins	Côtier	Mixte	Large	Total
1 engin	97	8	13	**118 (98%)**
2 engins	2			**2 (2%)**

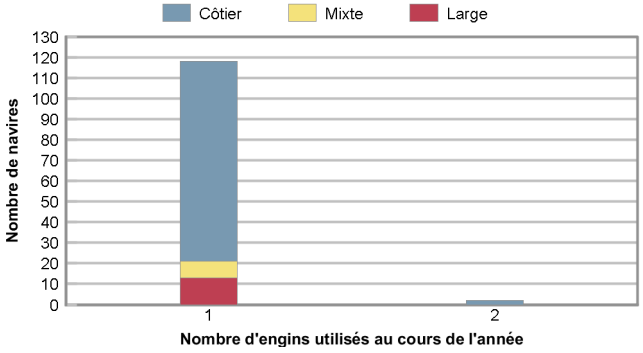

© Ifremer, Avril 2019

• Les métiers pratiqués

Liste des métiers pratiqués

De la même manière que pour les engins utilisés, le tableau ci-dessous présente, pour les principaux métiers pratiqués le nombre de navires exerçant ces métiers, le nombre total de mois qui leur est consacré et le nombre moyen de mois par navire résultant. Un navire peut pratiquer plusieurs métiers au cours de l'année, d'un mois, plus rarement au cours d'une marée.

Métier	Nombre de navires	Nombre de mois d'activité	Nombre moyen de mois d'activité par navire
Filets maillants dérivants à poissons	96 (80%)	837	8,7
Chaluts de fond floridien à crevettes	13 (11%)	90	6,9
Filets maillants à poissons	11 (9%)	100	9,1
Filets à l'étalage (diables) à poissons	1 (1%)	12	12,0
Lignes et cannes manuelles à mérou géant	1 (1%)	1	1,0

Polyvalence des navires en termes de métiers pratiqués

En 2018, le nombre moyen de métiers pratiqués par navire actif à la pêche s'élève à **1**.

Le tableau et le graphique suivants donnent le détail du nombre de navires selon le nombre de métiers pratiqués et selon leur rayon d'action.

Nombre de métiers	Côtier	Mixte	Large	Total
1 métier	97	8	13	**118 (98%)**
2 métiers	2			**2 (2%)**

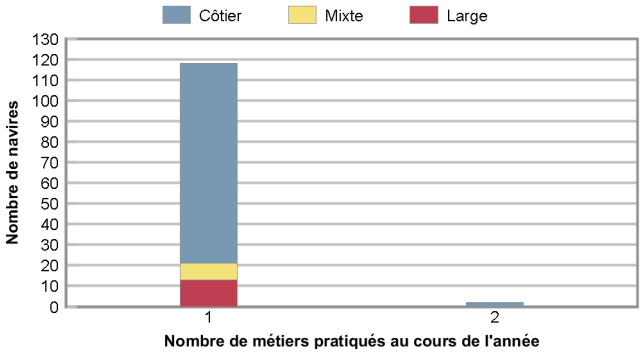

Saisonnalité des métiers

Nombre de navires actifs par mois et par métier.

Métiers	Jan.	Fév.	Mars	Avr.	Mai	Juin	Juil.	Aout	Sept.	Oct.	Nov.	Déc.	Total
Filets maillants dérivants à poissons	64	63	66	63	66	75	70	73	74	75	76	72	837
Filets maillants à poissons	7	8	10	10	9	8	7	9	7	9	8	8	100
Chaluts de fond floridien à crevettes	4	10	10	11	7	8	9	9	6	5	5	6	90
Filets à l'étalage (diables) à poissons	1	1	1	1	1	1	1	1	1	1	1	1	12
Lignes et cannes manuelles à mérou géant						1							1
Nombre de navires	**74**	**81**	**85**	**83**	**82**	**92**	**87**	**90**	**87**	**88**	**89**	**86**	**120**

de 0 à 14 navires

de 15 à 29 navires

de 30 à 45 navires

de 46 à 60 navires

de 61 à 76 navires

• Les périodes d'inactivité

La collecte exhaustive des calendriers d'activité permet d'identifier, pour chaque navire, les périodes d'inactivité. Ainsi, parmi les 120 navires actifs, **87 sont inactifs à la pêche au moins un mois dans l'année**. Cela représente pour ces navires une période d'inactivité totale de 414 mois, soit environ **4,8 mois d'inactivité en moyenne par navire** en 2018.

© Ifremer, Avril 2019

• Les zones de pêche fréquentées

De la même manière que pour les métiers ou les engins utilisés, le tableau ci-dessous présente le nombre de navires fréquentant les différentes zones de pêche (cf. carte ci-dessous), le nombre total de navires*mois que cette activité représente et le nombre moyen de mois par navire résultant. Un même navire peut fréquenter différentes zones de pêche au cours de l'année.

Les informations utilisées ci-après sont issues des calendriers d'activité et se limitent **aux 2 principales zones** de pêche par métier et par mois. Le tableau proposé ici est donc un résumé de l'activité totale des navires.

Zone de pêche	Nombre de navires	Nombre de mois d'activité	Nombre moyen de mois d'activité par navire
Autres zones de pêche	120	1 024	8,5

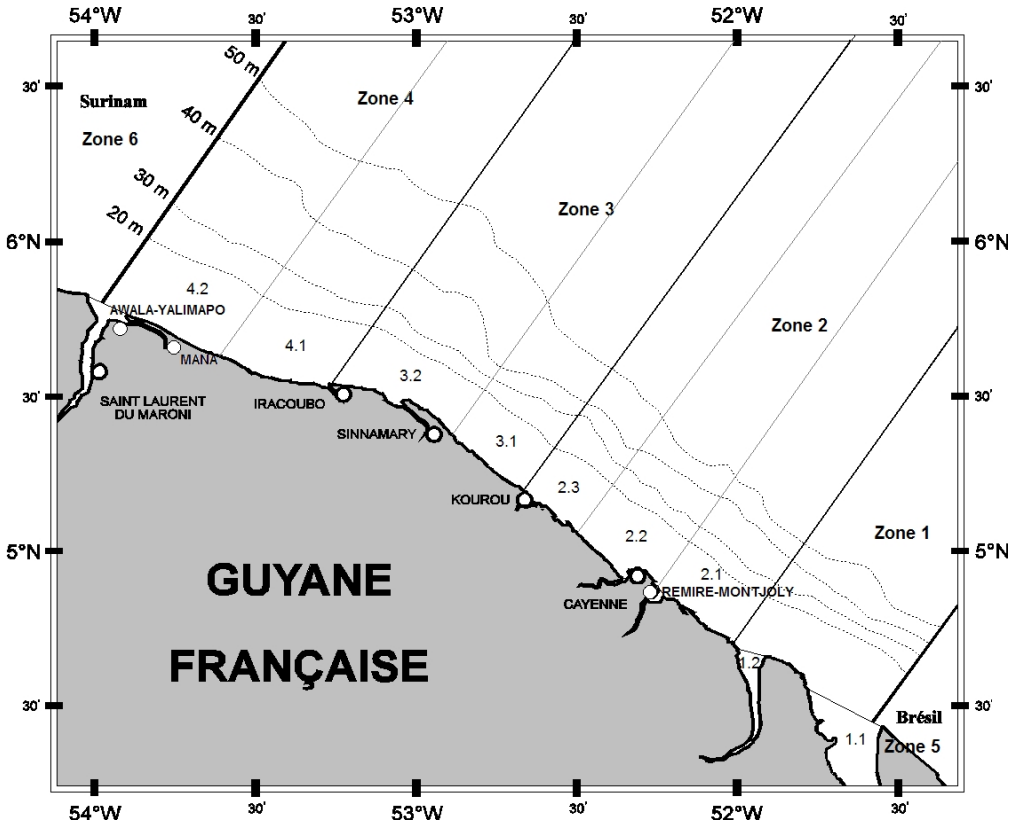

Synthèse des flottilles représentées sur la région en 2018

Cette section propose une partition de la flotte active à la pêche en prenant en compte les principales combinaisons de métiers exercés au cours de l'année. La flotte est ainsi subdivisée en flottilles, c'est-à-dire en groupes de navires adoptant des stratégies de pêche similaires (mêmes métiers ou combinaisons de métiers) durant l'année. Cette classification de navires par type permet de structurer une flotte qui, à première vue, semble hétérogène par la diversité des métiers pratiqués et la polyvalence des unités côtières. Ainsi, un navire peut pratiquer plusieurs métiers au cours de l'année, mais ne sera affecté qu'à une seule flottille.

Liste des flottilles représentées (typologie Ifremer-SIH)

Flottille	Nombre de navires	Puissance totale (kW)	Jauge totale (U.M.S.)	Nombre de marins
Chalutiers crevettiers exclusifs	13	4 160	1 527	65
Fileyeurs - Filets maillants dérivants	96	7 212	530	285
Fileyeurs - Filets maillants fixes	10	478	22	20
Autres petits métiers	1	186	6	1
Total	**120**	**12 036**	**2 085**	**371**

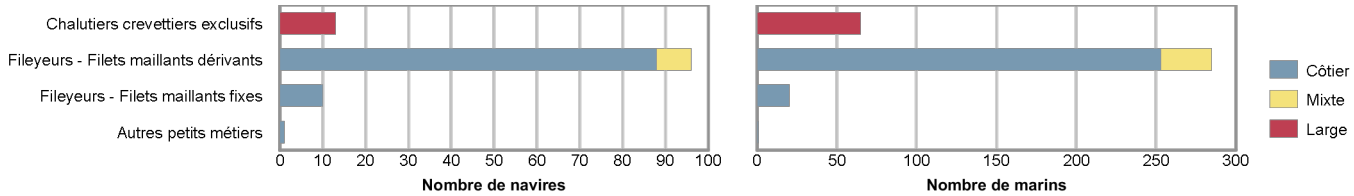

Caractéristiques techniques des navires par flottille

Flottille	Longueur(m)			Puissance(kW)			Jauge(U.M.S.)			Effectif à bord (hommes)		
	Min	**Moy**	Max	Min	**Moy**	Max	Min	**Moy**	Max	Min	**Moy**	Max
Chalutiers crevettiers exclusifs	20,5	**22,7**	23,9	313	**320**	368	96	**117**	158	5,0	**5,0**	5,0
Fileyeurs - Filets maillants dérivants	5,9	**10,3**	12,0	9	**75**	213	0,7	**6**	23	1,0	**3,0**	5,0
Fileyeurs - Filets maillants fixes	6,6	**8,6**	9,5	29	**48**	104	1	**2**	5	1,0	**2,0**	3,0
Autres petits métiers	11,4	**11,4**	11,4	186	**186**	186	6	**6**	6	1,0	**1,0**	1,0

© Ifremer, Avril 2019

Echantillonnage des marées au débarquement des navires de moins de 12 mètres

L'action **Observation des Marées aux débarquements** vise plus particulièrement à améliorer la connaissance de l'activité halieutique professionnelle côtière dans les Départements d'Outre Mer (Guadeloupe, Martinique, Guyane, La Réunion) et en Méditerranée. Inscrite au programme national français dans le cadre du règlement européen sur la collecte des données (DCF), cette action a pour objet d'estimer par échantillonnage les niveaux d'effort de pêche et de captures des "petits métiers", qui du fait de l'absence de flux déclaratifs, d'une forte inactivité des petites unités et de la très forte dispersion géographique de ces flottilles, sont aujourd'hui mal connus.
Le programme d'observation des marées au débarquement est basé sur un plan d'échantillonnage. Ce programme fixe pour chaque observateur le calendrier des sites dedébarquement à fréquenter et les flottilles à enquêter. L'observateur prend contact avec les pêcheurs pour connaître les métiers pratiqués et reconstituer le déroulement de la marée (effort de pêche, captures et coûts associés). Avec l'accord du pêcheur, l'observateur compte ou mesure une partie des captures de certaines espèces commerciales d'intérêt majeur pour la gestion des ressources halieutiques régionales.

L'effort total (nombre de marées) estimé est issu des données collectées sur l'année 2018.
La composition spécifique des captures est issue des données collectées sur l'année 2018.
Ces estimations OBSDEB sont consolidées par les calendriers d'activité de l'année 2018.

Répartition des navires échantillonnés par catégorie de longueur

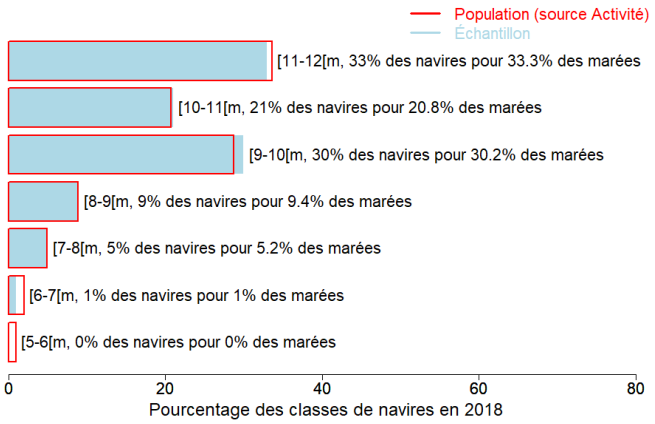

Caractéristiques techniques du navire moyen échantillonné

Longueur (m)	Puissance (kW)	Jauge (U.M.S.)	Age (ans)	Effectif à bord (hommes)
10.2	72	5	14	2.9

Estimation du nombre total de marées

	Nombre de marées total estimé
Estimation moyenne	2230

Marées échantillonnées

Navires distincts échantillonnés	94
Marées échantillonnées	1519
Taux d'échantillonnage	68%

Répartition mensuelle des marées échantillonnées

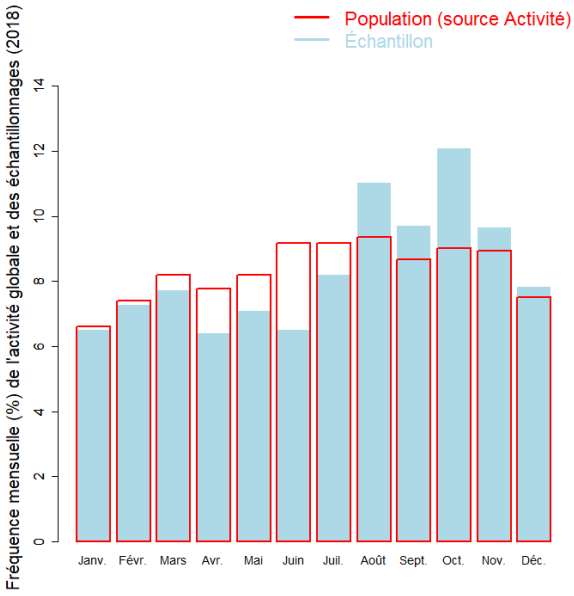

Répartition spatiale des marées échantillonnées

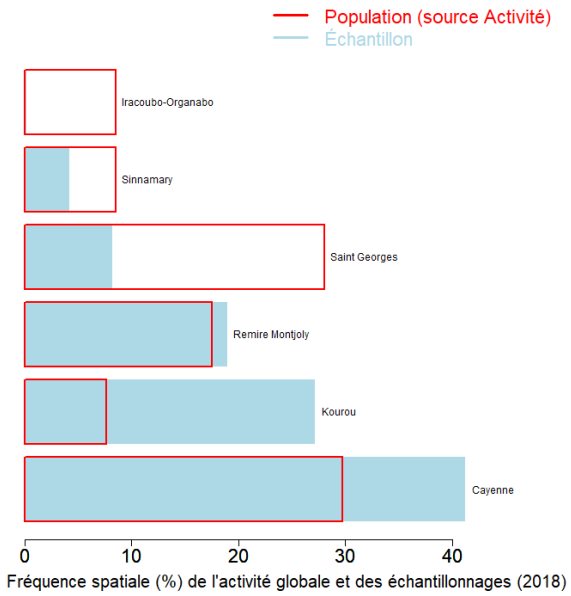

Répartition de l'échantillon des marées échantillonnées pour les principales flottilles de pêche. Flotte de pêche de la Guyane, navires inscrits au Fichier flotte de pêche National 2018 actifs <12m.

	Nombre de navires	Nombre de mois d'activité	Nombre de marées estimé	Nombre de navires éch.	Nombre de marées éch.	Taux éch.
Canot creole ameliore	74	621	1310	71	845	65%
Canot creole	18	174	800	16	557	70%
Tapouille	7	80	120	7	117	98%
Total	**101**	**896**	**2230**	**94**	**1519**	**68%**

Exemple : pour la flottille Canot creole ameliore en Guyane, 101 navires appartiennent à cette flottille, ce qui représente 896 mois d'activités au global sur l'année. Les observateurs ont interrogés suite au plan d'échantillonnage 71 navires pratiquant ce métier et reconstitués 845 marées, ce qui a permis d'estimer le nombre de marées total des 101 navires à 1310. Le nombre de marées échantillonnées représente 65% du nombre de marées totales estimées de la flottille.

© Ifremer, Avril 2019

Production estimée en poids vif des flottilles (en tonnes)

Flottille	Pourcentage des captures (%)	Estimation basse	Estimation moyenne	Estimation haute	Intervalle de confiance	Valeur débarquée estimée (milliers euros)
Canot creole ameliore	83.2	1734	1901	2068	+/-9%	4109
Tapouille	11.1	211	253	295	+/-17%	619
Canot creole	5.7	118	130	142	+/-9%	330
Total	**100**	**2063**	**2285**	**2506**	**+/-10%**	**5058**

Distribution du tonnage annuel total estimé par flottille

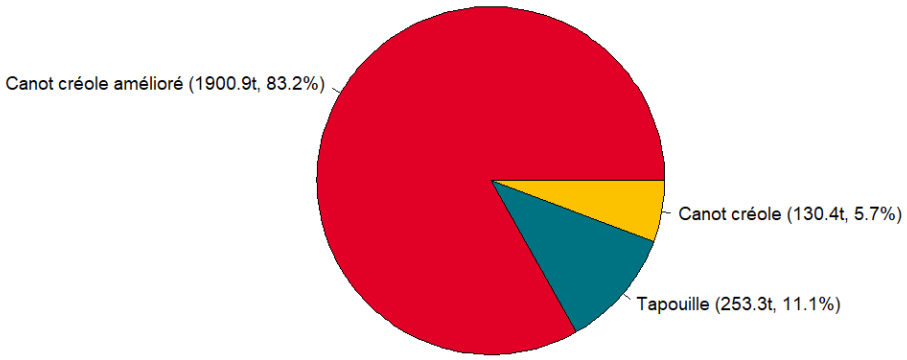

© Ifremer, Avril 2019

Production estimée en poids vif par groupe d'espèces (en tonnes)

Espèces	Nom local	Pourcentage des captures (%)	Estimation basse	Estimation moyenne	Estimation haute	Intervalle de confiance	Prix moyen de l'espèce (euro/kg)	Valeur débarquée estimée (milliers euros)
Acoupa cambucu	Acoupa aiguille	32.74	678.4	747.8	817.2	+/-9%	2	1488
Acoupa toeroe	Acoupa rouge	31.08	631.9	710.1	788.2	+/-11%	2.9	2073
Machoiron crucifix	Machoiran blanc	13.22	275.1	301.9	328.6	+/-9%	1.5	462
Croupia roche	Croupia de mer	12.56	262.3	286.9	311.5	+/-9%	1.6	459
Acoupa tident	Acoupa blanc, courbine	2.52	51.9	57.5	63	+/-10%	3.2	182
Crossies nca	Loubines	1.07	22.3	24.4	26.4	+/-8%	2.5	62
Machoirons nca	Machoirons	0.88	18.6	20.1	21.5	+/-7%	2.2	43
Thazards nca	Thazards	0.74	15.2	17	18.8	+/-11%	1.6	27
Carangue crevalle	Carangue crevalle	0.67	13.6	15.4	17.3	+/-12%	1.2	19
Merou geant	Merou geant	0.67	13.3	15.2	17	+/-12%	5	75
Tarpon argente	Palika	0.59	12	13.4	14.8	+/-10%	1.6	21
Poissons marins nca	Poissons marins	0.56	11.8	12.9	14.1	+/-9%	1.3	17
Lippu tricroupia	Croupia de roche	0.56	11.7	12.7	13.8	+/-9%	3.8	49
Acoupas nca	Acoupas	0.47	9.9	10.8	11.7	+/-8%	1.9	20
Requins nca	Requins	0.47	9.6	10.8	12.1	+/-12%	1	11
Alose-ecaille fluviale	Sardines	0.33	7	7.5	8	+/-7%	1.4	11
Bagres nca	Bagres	0.21	4.4	4.8	5.1	+/-6%	1.6	8
Pastenagues	Raies, Pastenagues	0.2	4.1	4.5	4.9	+/-9%	1.2	6
Machoiron coco	Coco	0.11	2.2	2.4	2.7	+/-13%	1.5	4
Machoiron petite-gueule	Petite gueule	0.08	1.7	1.8	1.9	+/-6%	3	5
Machoiron jaune	Machoiran jaune	0.07	1.4	1.5	1.6	+/-7%	0.9	1
Mulets nca	Mulets	0.06	1.3	1.4	1.5	+/-7%	2.8	4
Acoupa dore	Acoupa canal	0.05	1.1	1.1	1.2	+/-9%	4.6	5
Tambour raye	Acoupa cheval	0.04	0.9	0.9	1	+/-11%		
Acoupa celeste	Courbine tiyeux	0.03	0.7	0.7	0.8	+/-14%	3	2
Bagre vaillant	Poucici	0.02	0.5	0.5	0.6	+/-20%	2.6	1
Crapaud guyanais	Crapaud	0.01	0.2	0.2	0.2	+/-0%	4.4	1
Acoupa riviere	Acoupa riviere	0	0.1	0.1	0.1	+/-0%	2.8	0
Vivaneaux	Vivaneaux	0	0.1	0.1	0.1	+/-0%		
Poissons plats nca	Poissons plats	0	0	0	0	+/-NaN%	4.4	0
Total		**100**	**2063.2**	**2284.6**	**2505.9**	**+/-10%**		**5058**

Le prix moyen de l'espèce (euro/kg) est directement issu des données recueillies par les observateurs. Les estimations des valeurs débarquées combinent ce prix moyen avec les tonnages annuels.

Distribution du tonnage annuel total estimé par groupe d'espèce

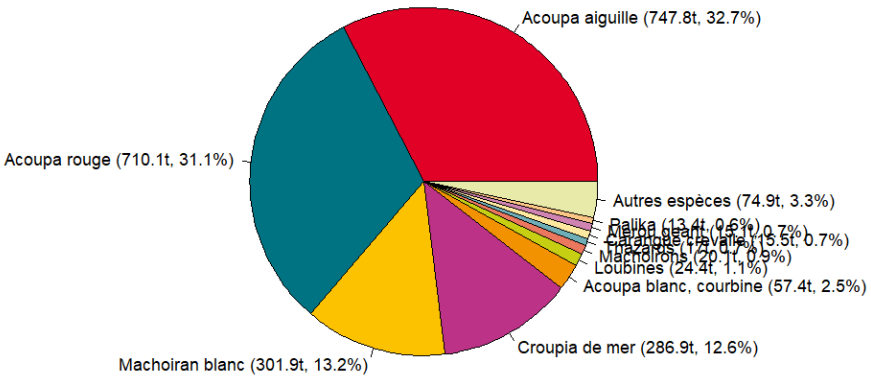

Répartition des débarquements totaux estimés par groupe d'espèces pour les types de flottilles (en pourcentage). Flotte de pêche de la Guyane, navires inscrits au fichier FPC 2018 actifs <12m.

	Canot créole	Canot créole amélioré	Tapouille	Total
Acoupa cambucu	1.7	85.2	13.1	100
Acoupa celeste	57.1	42.9		100
Acoupa dore	9.1	90.9		100
Acoupa riviere		100		100
Acoupa tident	5	88.5	6.3	100
Acoupa toeroe	5.3	76.3	18.4	100
Acoupas nca	5.6	84.3	10.2	100
Alose-ecaille fluviale	1.3	98.7		100
Bagre vaillant		100		100
Bagres nca	2.1	95.8		100
Carangue crevalle	6.5	62.3	31.8	100
Crapaud guyanais	100			100
Crossies nca	23.8	75.4	0.8	100
Croupia roche	2.9	96	1.1	100
Lippu tricroupia	42.5	57.5	0.8	100
Machoiron coco	33.3	62.5	4.2	100
Machoiron crucifix	10.3	87.5	2.2	100
Machoiron jaune	86.7	13.3	6.7	100
Machoiron petite-gueule	66.7	33.3		100
Machoirons nca	0.5	99.5		100
Merou geant	88.8	9.9	0.7	100
Mulets nca	64.3	35.7		100
Pastenagues	15.6	73.3	11.1	100
Poissons marins nca	3.1	91.5	5.4	100
Requins nca	8.3	76.9	15.7	100
Tambour raye	55.6	44.4		100
Tarpon argente	18.7	70.9	10.4	100
Thazards nca	4.1	94.7	1.2	100
Vivaneaux			100	100

© Ifremer, Avril 2019

Répartition des groupes d'espèces pour les flottilles (en pourcentage).
Flotte de pêche de la Guyane, navires inscrits au fichier FPC 2018 actifs <12m.

	Canot créole	Canot créole amélioré	Tapouille
Acoupa cambucu	9.8	33.5	38.8
Acoupa celeste	0.3	<0.1	
Acoupa dore	0.1	0.1	
Acoupa riviere		<0.1	
Acoupa tident	2.2	2.7	1.4
Acoupa toeroe	28.9	28.5	51.6
Acoupas nca	0.5	0.5	0.4
Alose-ecaille fluviale	0.1	0.4	
Bagre vaillant		<0.1	
Bagres nca	0.1	0.2	
Carangue crevalle	0.8	0.5	1.9
Crapaud guyanais	0.2		
Crossies nca	4.4	1	0.1
Croupia roche	6.4	14.5	1.2
Lippu tricroupia	4.1	0.4	<0.1
Machoiron coco	0.6	0.1	<0.1
Machoiron crucifix	23.9	13.9	2.6
Machoiron jaune	1	<0.1	<0.1
Machoiron petite-gueule	0.9	<0.1	
Machoirons nca	0.1	1.1	
Merou geant	10.4	0.1	<0.1
Mulets nca	0.7	<0.1	
Pastenagues	0.5	0.2	0.2
Poissons marins nca	0.3	0.6	0.3
Poissons plats nca	<0.1		
Requins nca	0.7	0.4	0.7
Tambour raye	0.4	<0.1	
Tarpon argente	1.9	0.5	0.6
Thazards nca	0.5	0.8	0.1
Vivaneaux			<0.1
Total	**100**	**100**	**100**

© Ifremer, Avril 2019