Situation de la pêche en Guyane en 2017

Ce document doit être cité de la manière suivante :

Weiss Jérôme, Duchêne Julie, Le Blond Samuel, Mansuy Emmanuel, Blanchard Fabian, Demanèche Sébastien, Berthou Patrick, Le Roy Emilie, Leblond Emilie 2019. Synthèse des pêcheries de Guyane 2017. Ifremer-sih-2019.04, 19 p.

Observateurs du SIH Guyane :

DE ZWART Lucien, GRIGOLETTO Florent, LE JONCOUR Anna, MANSUY Emmanuel, TON Caroline

Ce document a bénéficié de l'appui des équipes d'exploitation du SIH.

Les auteurs remercient les professionnels de la pêche et leurs représentants pour leur appui à la collecte de données.

Fiche Synthèse - Année 2017 - Guyane

Ce document est réalisé dans le cadre du projet « **Système d'Informations Halieutiques** » (SIH) de l'Ifremer, qui constitue le réseau d'observation des ressources halieutiques et des usages associés. Ce projet s'inscrit dans le programme Ifremer « Approche écosystémique de l'halieutique », qui vise à répondre à la mission de service d'intérêt public de l'Ifremer consistant à « connaître, évaluer et mettre en valeur les ressources des océans et permettre leur exploitation durable ». Outre la collecte des données pertinentes permettant l'analyse du secteur des pêches, le SIH a en charge l'élaboration d'indicateurs sur les flottilles de pêche et leur restitution sous forme de synthèses aux différents acteurs de la filière pêche (depuis la recherche jusqu'aux professionnels et gestionnaires) et du grand public.

Ce type de synthèses et restitutions est réalisé grâce à la mise en place d'une méthodologie standard de suivi des activités des navires, et à l'existence depuis 2001 d'un réseau d'observateurs Ifremer complété par des partenaires sous-traitants. L'adhésion des comités professionnels, l'accueil des marins enquêtés et la collaboration de la Direction des Pêches Maritimes et de l'Aquaculture (DPMA) sont par ailleurs précieux pour mener à bien ce projet.

Le présent document est une restitution globale des données disponibles au sein du SIH sur les navires de pêche français, et en particulier :

- le fichier « **Flotte de Pêche Communautaire** » (FPC), qui référence l'ensemble des navires de pêche professionnelle de la flotte française et leurs caractéristiques techniques (source : DPMA) ;
- les données du **flux déclaratif**, c'est-à-dire les déclarations de captures et d'effort de pêche des pêcheurs professionnels, issues des journaux de bord pour les navires de 10 mètres et plus et des fiches de pêche pour les navires de moins de 10 mètres (source : DPMA) ;
- les données de **ventes** (essentiellement des ventes en criée) des navires de pêche professionnelle (source : DPMA) ;
- les données **d'enquêtes « Activité »** réalisées chaque année par le réseau des observateurs du SIH pour l'ensemble des navires inscrits au fichier Flotte de Pêche Communautaire : ces enquêtes visent à reconstituer le **calendrier d'activité des navires**, sur une base mensuelle, à partir du flux déclaratif (journaux de bord, fiches de pêche et données de vente en criée) quand il existe, et au moyen d'enquêtes directes auprès des armateurs de ces navires et de leurs représentants professionnels. Chaque mois, le calendrier d'activité précise si le navire a été actif à la pêche, et si oui, les différents métiers pratiqués. Par «métier», on entend la mise en oeuvre d'un engin de pêche afin de capturer une ou plusieurs espèces cibles dans une zone de pêche donnée (source : Ifremer - DPMA) ;
- Les données d'observation des marées au débarquement permettent sur la base d'un plan d'échantillonnage de connaître les métiers pratiqués et reconstituer le déroulement de la marée (métiers, effort de pêche, captures et coûts associés) et de mesurer tout ou partie des captures de certaines espèces commerciales.

Les données collectées ont bénéficié d'un cofinancement de l'Union Européenne et de la DPMA.
Ce document correspond à un premier traitement des données de l'année de référence, et ne prétend pas rendre compte de l'ensemble des données disponibles.
Les indicateurs présentés portent sur une **photographie de la flotte de pêche en 2017** : ils synthétisent ainsi l'ensemble des données 2017 des navires présents sur la région **Guyane**.

NB : La totalité de leur activité de l'année est prise en compte, y compris lorsque le navire a passé une partie de l'année sur un autre secteur. Ceci peut expliquer la présence, dans cette fiche, de métiers, d'engins, d'espèces ou de ports d'exploitation que l'on ne rencontre généralement pas sur le secteur de la région Guyane.

Pour plus d'informations et d'autres fiches de synthèses :
http://www.ifremer.fr/sih - Rubrique "Les produits du SIH"

Contact du Système d'Informations Halieutiques :
harmonie@ifremer.fr

Auteurs : *Weiss Jérôme, Duchêne Julie, Le Blond Samuel, Mansuy Emmanuel, Blanchard Fabian, Demanèche Sébastien, Berthou Patrick, Le Roy Emilie, Leblond Emilie*

Présentation des navires français

Les chiffres clés de la région en 2017

Caractéristiques techniques cumulées

Nombre de navires	Puissance totale (kW)	Jauge totale (U.M.S.)	Nombre de marins *
153	**15 889**	**2 800**	**401**

** Nombre approximé à partir du nombre moyen de marins présents à bord des navires les mois où ces derniers sont actifs.*

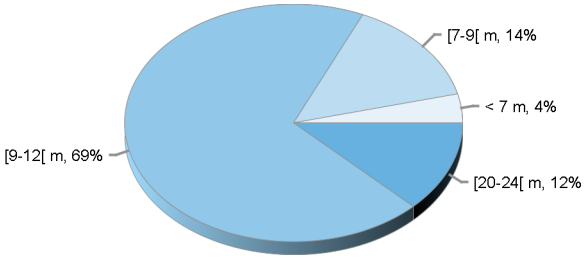

Répartition des navires par catégorie de longueur

Caractéristiques techniques du navire moyen

Longueur (m)	Puissance (kW)	Jauge (U.M.S.)	Age (ans)	Effectif à bord (hommes)
11,6	104	18	14	3,1

Caractéristiques techniques du navire moyen par catégorie de longueur

Catégorie de longueur	Nombre de navires	Longueur moyenne (m)	Puissance moyenne (kW)	Age moyen (ans)	Effectif moyen (hommes)
Moins de 7 mètres	6	6,1	38	16	1,8
De 7 à 9 mètres	22	8,2	58	16	2,3
De 9 à 12 mètres	106	10,7	78	13	3,1
De 20 à 24 mètres	19	22,6	321	23	5,0

Pyramide des âges des navires

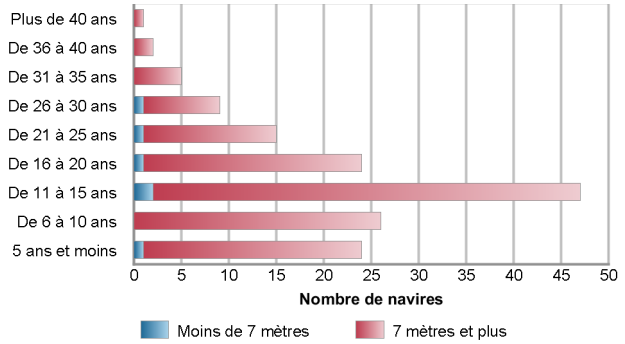

Pyramide des âges des armateurs individuels

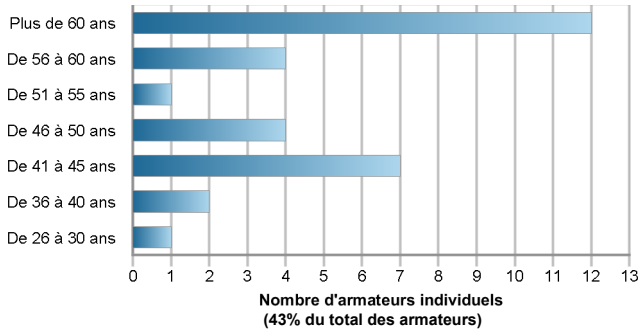

© Ifremer, Avril 2019

Evolution du nombre de navires de 2001 à 2017 par catégorie de longueur

Catégorie de longueur	2001	2002	2003	2004	2005	2006	2007	2008	2009	2010	2011	2012	2013	2014	2015	2016	2017
Moins de 5 mètres		2	2	1	2	3	3	3	2	2	2	2	1	1	1	1	
De 5 à 7 mètres	4	4	4	6	6	6	5	4	3	3	3	3	3	4	6	6	6
De 7 à 9 mètres	30	29	38	47	48	48	47	47	40	43	44	47	50	52	49	22	22
De 9 à 12 mètres	37	40	55	54	63	71	79	81	75	75	85	98	102	109	117	103	106
12 mètres et plus	70	63	68	65	64	65	63	57	40	36	33	36	32	32	30	22	19
Total	**141**	**138**	**167**	**173**	**183**	**193**	**197**	**192**	**160**	**159**	**167**	**186**	**188**	**198**	**203**	**154**	**153**

Catégorie de longueur	Evolution 2001 - 2017
De 5 à 7 mètres	50%
De 7 à 9 mètres	-27%
De 9 à 12 mètres	186%
12 mètres et plus	-73%
Total	**9%**

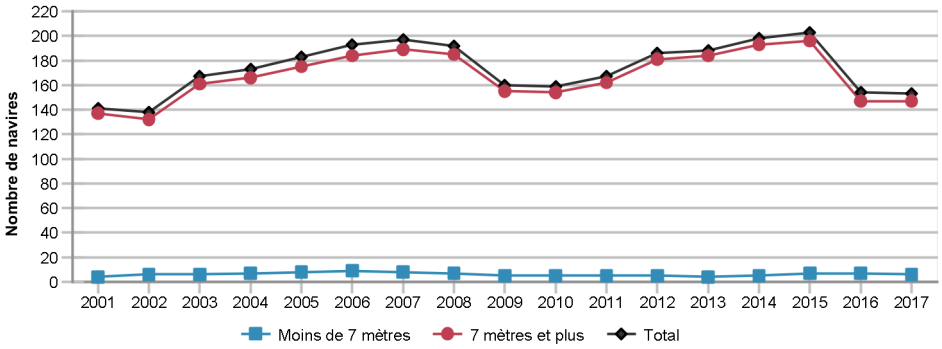

Evolution de la puissance moyenne motrice des navires de 2001 à 2017

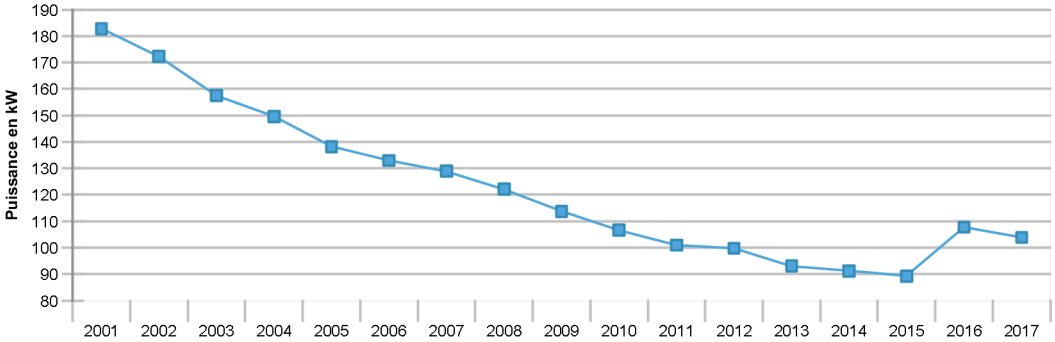

Evolution de l'âge moyen des navires de 2001 à 2017

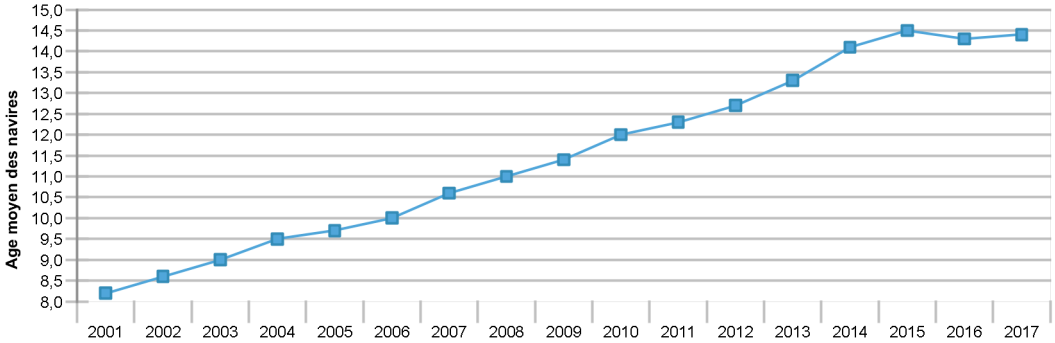

© Ifremer, Avril 2019

Les navires actifs à la pêche de la région en 2017

	Nombre de navires
Navires actifs à la pêche	128
Navires inactifs à la pêche toute l'année	25
Total	**153**

Les données d'activité présentées ci-dessous sont issues des calendriers d'activité (enquêtes exhaustives sur l'activité des navires) collectés sur l'année 2017. **L'ensemble des indicateurs fournis par la suite porte sur les 128 navires actifs à la pêche**.

Chiffres clés par rayon d'action des navires

Le rayon d'action est défini de la manière suivante : les navires ayant exercé plus de 75% de leur activité dans les 12 milles sont qualifiés de « Côtiers ». Ceux ayant exercé entre 25 et 75% de leur activité dans cette zone sont qualifiés de « Mixtes ». Enfin, ceux ayant exercé plus de 75% de leur activité à l'extérieur de la bande côtière sont qualifiés de « Larges ». Ce dernier groupe correspond aux navires qui pêchent au large des côtes françaises, mais certains ont une activité dans la zone côtière d'autres pays.

Rayon d'action	Nombre de navires		Nombre de marins		Puissance totale (kW)	
Côtier	106	83%	300	75%	7 245	57%
Mixte	8	6%	31	8%	995	8%
Large	14	11%	70	17%	4 513	35%
Total	**128**	**100%**	**401**	**100%**	**12 753**	**100%**

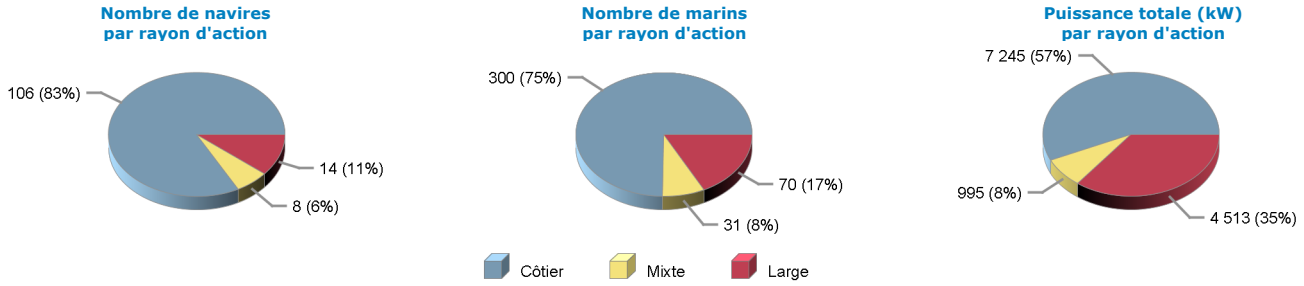

Répartition des navires par catégorie de longueur et par rayon d'action

Catégorie de longueur	Côtier	Mixte	Large	Total
Moins de 7 mètres	4			**4**
De 7 à 9 mètres	19			**19**
De 9 à 12 mètres	83	8		**91**
De 20 à 24 mètres			14	**14**
Total	**106**	**8**	**14**	**128**

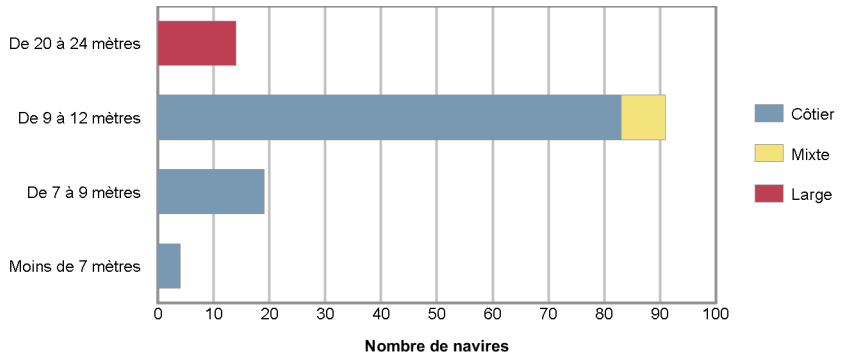

© Ifremer, Avril 2019

Répartition des navires par port d'exploitation principal et par rayon d'action

Le port d'exploitation principal correspond au port le plus fréquenté par un navire durant l'année. Seuls les ports présentant plus de 10 navires sont listés dans le tableau ci-dessous.

Port d'exploitation	Côtier	Mixte	Large	Total
Cayenne	33	6		**39**
Rémire Montjoly	20			**20**
Saint Georges	16	1		**17**
Sinnamary	15	1		**16**
Le Larivot (Matoury)			14	**14**
Iracoubo-Organabo	10			**10**
Kourou	10			**10**
Mana	2			**2**
Total	**106**	**8**	**14**	**128**

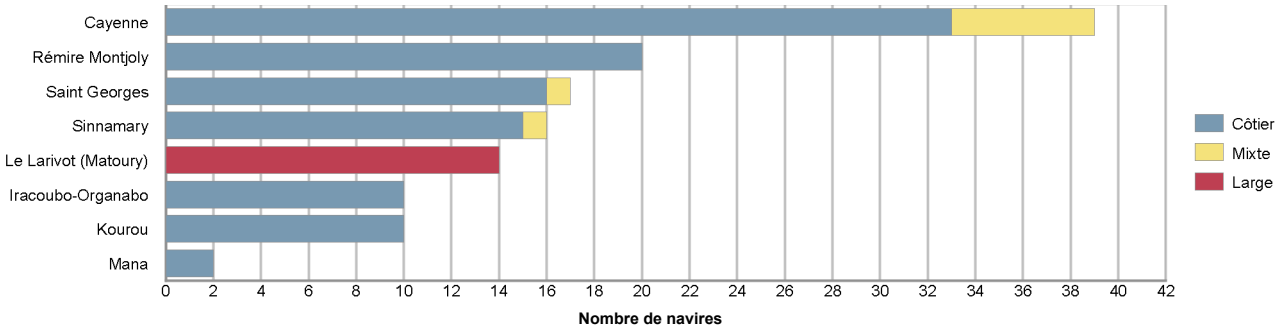

© Ifremer, Avril 2019

Synthèse de l'activité des navires actifs à la pêche de la région en 2017

• Type d'engins utilisés

Liste des types d'engins mis en oeuvre

Le tableau suivant renseigne le nombre de navires actifs au moins un mois dans l'année par type d'engin et le cumul du nombre de mois d'activité observés pour chaque type d'engin. On considère qu'un navire est actif un mois donné dès lors qu'il utilise un engin au moins un jour dans le mois. On déduit de ces deux informations une estimation du nombre moyen de mois d'utilisation d'un engin par navire. Un navire peut utiliser plusieurs engins au cours d'une même année.

Engin	Nombre de navires	Nombre de mois d'activité	Nombre moyen de mois d'activité par navire
Filet maillant dérivant	104 (81%)	965	9,3
Chalut de fond	14 (11%)	112	8,0
Filet maillant fixe	13 (10%)	114	8,8
Métier de l'hameçon	6 (5%)	54	9,0
Casier	1 (1%)	12	12,0

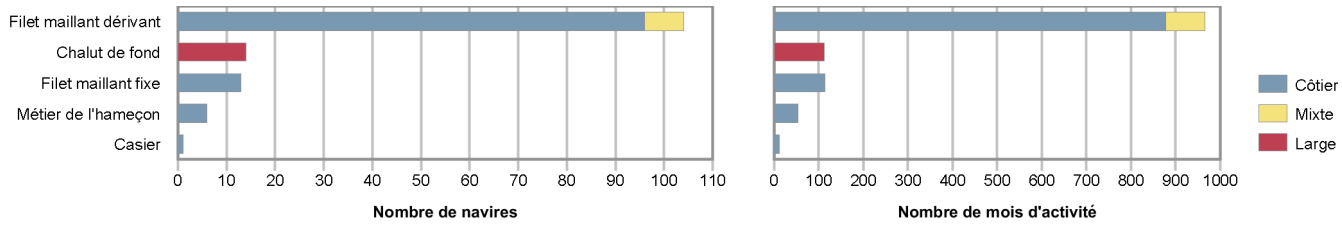

Polyvalence des navires en termes de types d'engins

Sur la population des navires actifs de la région Guyane, le nombre moyen d'engins mis en oeuvre par navire en 2017 s'élève à **1,1**.

Le tableau et le graphique suivants donnent le détail du nombre de navires selon le nombre d'engins qu'ils utilisent et selon leur rayon d'action.

Nombre d'engins	Côtier	Mixte	Large	Total
1 engin	97	8	14	**119 (93%)**
2 engins	8			**8 (6%)**
3 engins	1			**1 (1%)**

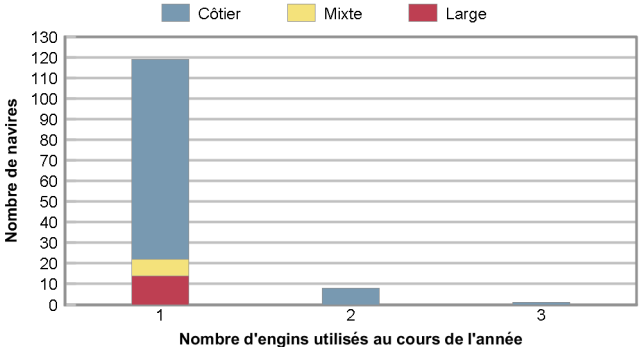

© Ifremer, Avril 2019

• Les métiers pratiqués

Liste des métiers pratiqués

De la même manière que pour les engins utilisés, le tableau ci-dessous présente, pour les principaux métiers pratiqués le nombre de navires exerçant ces métiers, le nombre total de mois qui leur est consacré et le nombre moyen de mois par navire résultant. Un navire peut pratiquer plusieurs métiers au cours de l'année, d'un mois, plus rarement au cours d'une marée.

Métier	Nombre de navires	Nombre de mois d'activité	Nombre moyen de mois d'activité par navire
Filets maillants dérivants à poissons	104 (81%)	965	9,3
Chaluts de fond floridien à crevettes	14 (11%)	112	8,0
Filets maillants à poissons	13 (10%)	114	8,8
Palangres à mérou géant	4 (3%)	46	11,5
Lignes et cannes manuelles à mérou géant	2 (2%)	8	4,0
Filets à l'étalage (diables) à poissons	1 (1%)	12	12,0

Polyvalence des navires en termes de métiers pratiqués

En 2017, le nombre moyen de métiers pratiqués par navire actif à la pêche s'élève à **1,1**.

Le tableau et le graphique suivants donnent le détail du nombre de navires selon le nombre de métiers pratiqués et selon leur rayon d'action.

Nombre de métiers	Côtier	Mixte	Large	Total
1 métier	97	8	14	**119 (93%)**
2 métiers	8			**8 (6%)**
3 métiers	1			**1 (1%)**

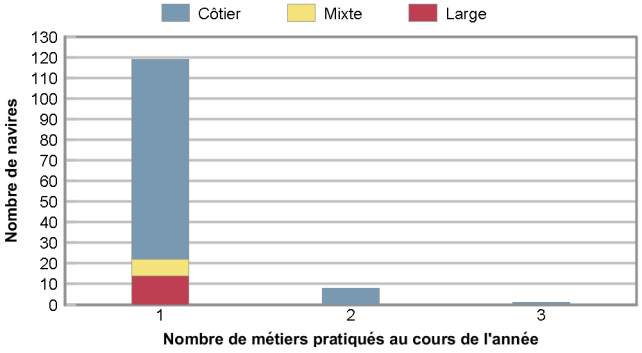

Saisonnalité des métiers

Nombre de navires actifs par mois et par métier.

Métiers	Jan.	Fév.	Mars	Avr.	Mai	Juin	Juil.	Aout	Sept.	Oct.	Nov.	Déc.	Total
Filets maillants dérivants à poissons	72	83	77	67	83	85	84	83	87	84	82	78	965
Filets maillants à poissons	11	10	9	8	10	10	10	9	9	10	9	9	114
Chaluts de fond floridien à crevettes	10	11	12	7	9	10	10	8	8	9	9	9	112
Palangres à mérou géant	3	4	4	4	4	4	4	3	4	4	4	4	46
Filets à l'étalage (diables) à poissons	1	1	1	1	1	1	1	1	1	1	1	1	12
Lignes et cannes manuelles à mérou géant						2	1	1	1	1	1	1	8
Nombre de navires	**92**	**104**	**99**	**83**	**102**	**106**	**104**	**100**	**104**	**103**	**100**	**96**	**128**

de 0 à 16 navires

de 17 à 34 navires

de 35 à 51 navires

de 52 à 69 navires

de 70 à 87 navires

• Les périodes d'inactivité

La collecte exhaustive des calendriers d'activité permet d'identifier, pour chaque navire, les périodes d'inactivité. Ainsi, parmi les 128 navires actifs, **74 sont inactifs à la pêche au moins un mois dans l'année**. Cela représente pour ces navires une période d'inactivité totale de 326 mois, soit environ **4,4 mois d'inactivité en moyenne par navire** en 2017.

© Ifremer, Avril 2019

• Les zones de pêche fréquentées

De la même manière que pour les métiers ou les engins utilisés, le tableau ci-dessous présente le nombre de navires fréquentant les différentes zones de pêche (cf. carte ci-dessous), le nombre total de navires*mois que cette activité représente et le nombre moyen de mois par navire résultant. Un même navire peut fréquenter différentes zones de pêche au cours de l'année.

Les informations utilisées ci-après sont issues des calendriers d'activité et se limitent **aux 2 principales zones** de pêche par métier et par mois. Le tableau proposé ici est donc un résumé de l'activité totale des navires.

Zone de pêche	Nombre de navires	Nombre de mois d'activité	Nombre moyen de mois d'activité par navire
Zone 3 - Guyane, Îles du Salut - Iracoubo	1	12	12,0
Zone 1 - Guyane, Brésil - Connétables	1	12	12,0
Autres zones de pêche	126	1 169	9,3

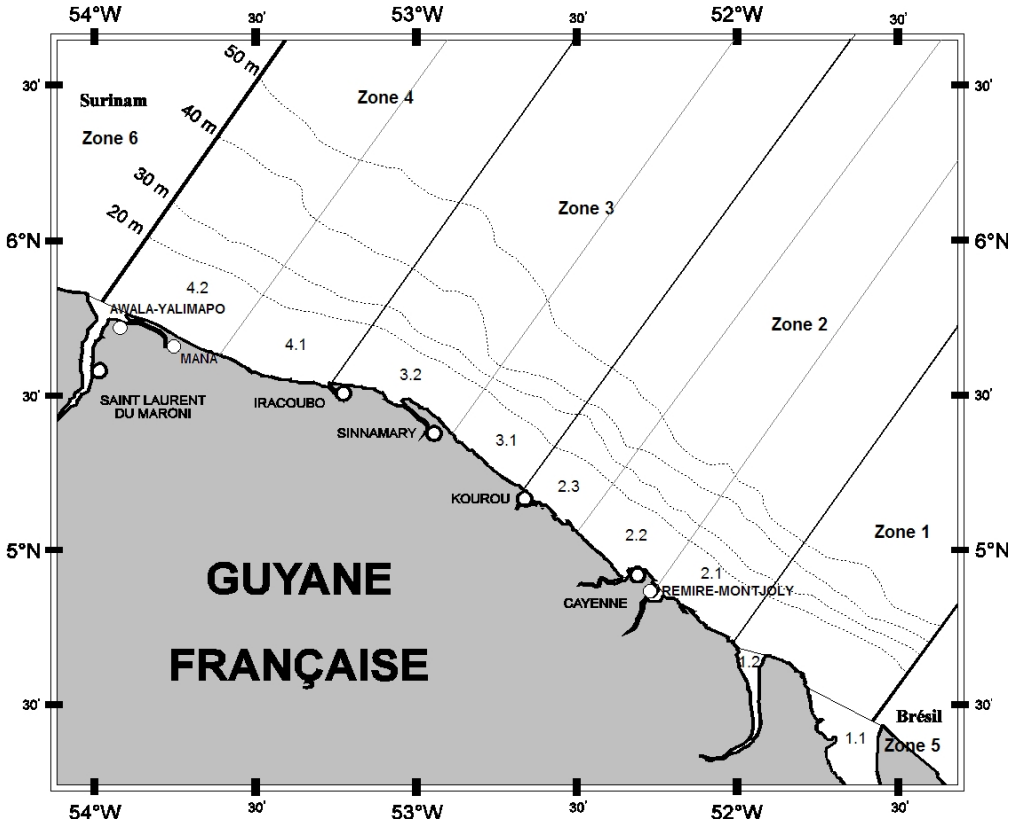

Synthèse des flottilles représentées sur la région en 2017

Cette section propose une partition de la flotte active à la pêche en prenant en compte les principales combinaisons de métiers exercés au cours de l'année. La flotte est ainsi subdivisée en flottilles, c'est-à-dire en groupes de navires adoptant des stratégies de pêche similaires (mêmes métiers ou combinaisons de métiers) durant l'année. Cette classification de navires par type permet de structurer une flotte qui, à première vue, semble hétérogène par la diversité des métiers pratiqués et la polyvalence des unités côtières. Ainsi, un navire peut pratiquer plusieurs métiers au cours de l'année, mais ne sera affecté qu'à une seule flottille.

Liste des flottilles représentées (typologie Ifremer-SIH)

Flottille	Nombre de navires	Puissance totale (kW)	Jauge totale (U.M.S.)	Nombre de marins
Chalutiers crevettiers exclusifs	14	4 513	1 610	70
Fileyeurs - Filets maillants dérivants	104	7 762	580	311
Fileyeurs - Filets maillants fixes	9	412	21	19
Autres petits métiers	1	66	1	1
Total	**128**	**12 753**	**2 213**	**401**

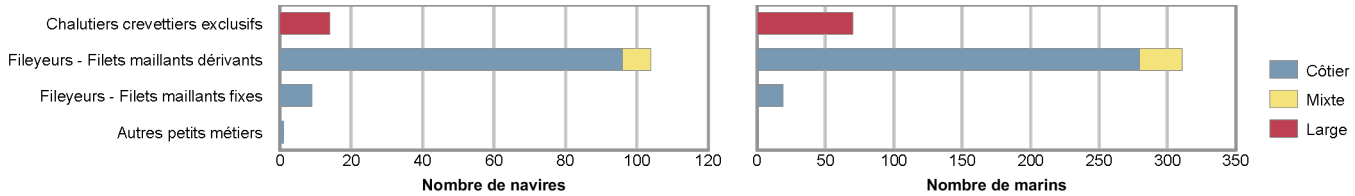

Caractéristiques techniques des navires par flottille

Flottille	Longueur(m)			Puissance(kW)			Jauge(U.M.S.)			Effectif à bord (hommes)		
	Min	**Moy**	Max	Min	**Moy**	Max	Min	**Moy**	Max	Min	**Moy**	Max
Chalutiers crevettiers exclusifs	20,8	**22,8**	23,9	313	**322**	368	96	**115**	158	5,0	**5,0**	5,0
Fileyeurs - Filets maillants dérivants	5,6	**10,2**	12,0	9	**75**	213	0,7	**6**	23	1,0	**3,0**	5,0
Fileyeurs - Filets maillants fixes	7,8	**8,9**	9,5	29	**46**	104	1	**2**	5	1,0	**2,1**	3,0
Autres petits métiers	6,6	**6,6**	6,6	66	**66**	66	1	**1**	1	1,0	**1,0**	1,0

© Ifremer, Avril 2019

Echantillonnage des marées au débarquement des navires de moins de 12 mètres

L'action **Observation des Marées aux débarquements** vise plus particulièrement à améliorer la connaissance de l'activité halieutique professionnelle côtière dans les Départements d'Outre Mer (Guadeloupe, Martinique, Guyane, La Réunion) et en Méditerranée. Inscrite au programme national français dans le cadre du règlement européen sur la collecte des données (DCF), cette action a pour objet d'estimer par échantillonnage les niveaux d'effort de pêche et de captures des "petits métiers", qui du fait de l'absence de flux déclaratifs, d'une forte inactivité des petites unités et de la très forte dispersion géographique de ces flottilles, sont aujourd'hui mal connus.
Le programme d'observation des marées au débarquement est basé sur un plan d'échantillonnage. Ce programme fixe pour chaque observateur le calendrier des sites dedébarquement à fréquenter et les flottilles à enquêter. L'observateur prend contact avec les pêcheurs pour connaître les métiers pratiqués et reconstituer le déroulement de la marée (effort de pêche, captures et coûts associés). Avec l'accord du pêcheur, l'observateur compte ou mesure une partie des captures de certaines espèces commerciales d'intérêt majeur pour la gestion des ressources halieutiques régionales.

L'effort total (nombre de marées) estimé est issu des données collectées sur l'année 2017.
La composition spécifique des captures est issue des données collectées sur l'année 2017 sur Cayenne + Rémire-Montjoly, 2016 sur les autres ports.
Ces estimations OBSDEB sont consolidées par les calendriers d'activité de l'année 2017.

Répartition des navires échantillonnés par catégorie de longueur



Caractéristiques techniques du navire moyen échantillonné

Longueur (m)	Puissance (kW)	Jauge (U.M.S.)	Age (ans)	Effectif à bord (hommes)
10.2	74	5	14	2.9

Estimation du nombre total de marées

	Nombre de marées total estimé
Estimation moyenne	2656

Marées échantillonnées

Navires distincts échantillonnés	103
Marées échantillonnées	2343
Taux d'échantillonnage	88%

Répartition mensuelle des marées échantillonnées

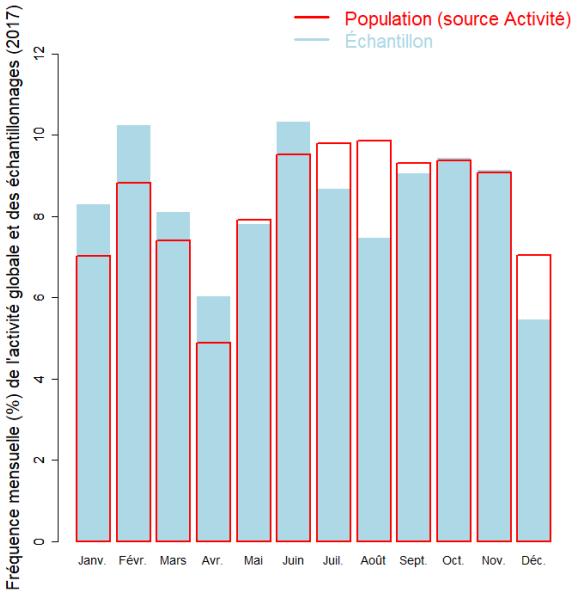

Répartition spatiale des marées échantillonnées

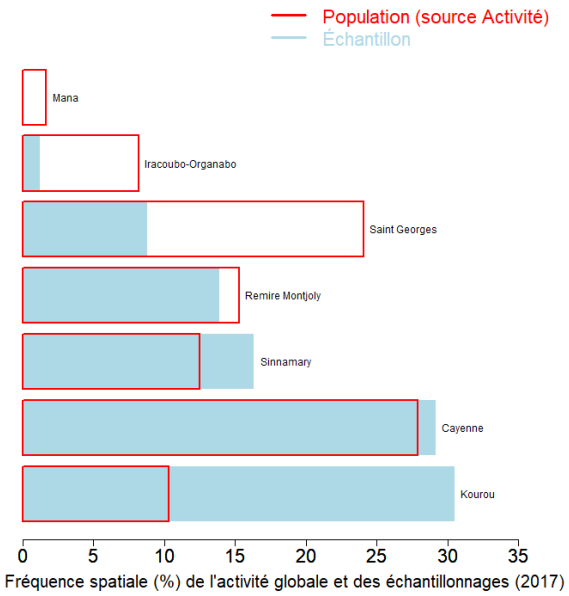

Répartition de l'échantillon des marées échantillonnées pour les principales flottilles de pêche. Flotte de pêche de la Guyane, navires inscrits au Fichier flotte de pêche National 2017 actifs <12m.

	Nombre de navires	Nombre de mois d'activité	Nombre de marées estimé	Nombre de navires éch.	Nombre de marées éch.	Taux éch.
Canot creole ameliore	79	758	1377	72	1170	85%
Canot creole	20	193	1045	19	962	92%
Tapouille	9	96	172	8	149	87%
Pirogue	2	11	62	4	62	100%
Total	**111**	**1058**	**2656**	**103**	**2343**	**88%**

Exemple : pour la flottille Canot creole ameliore en Guyane, 111 navires appartiennent à cette flottille, ce qui représente 1058 mois d'activités au global sur l'année. Les observateurs ont interrogés suite au plan d'échantillonnage 72 navires pratiquant ce métier et reconstitués 1170 marées, ce qui a permis d'estimer le nombre de marées total des 111 navires à 1377. Le nombre de marées échantillonnées représente 85% du nombre de marées totales estimées de la flottille.

© Ifremer, Avril 2019

Production estimée en poids vif des flottilles (en tonnes)

Flottille	Pourcentage des captures (%)	Estimation basse	Estimation moyenne	Estimation haute	Intervalle de confiance	Valeur débarquée estimée (milliers euros)
Canot creole ameliore	74.2	1593	1730	1866	+/-8%	4530
Tapouille	13.8	307	322	338	+/-5%	803
Canot creole	11.9	268	278	288	+/-4%	755
Pirogue	0.1	2	2	3	+/-50%	9
Total	**100**	**2170**	**2332**	**2495**	**+/-7%**	**6098**

Distribution du tonnage annuel total estimé par flottille

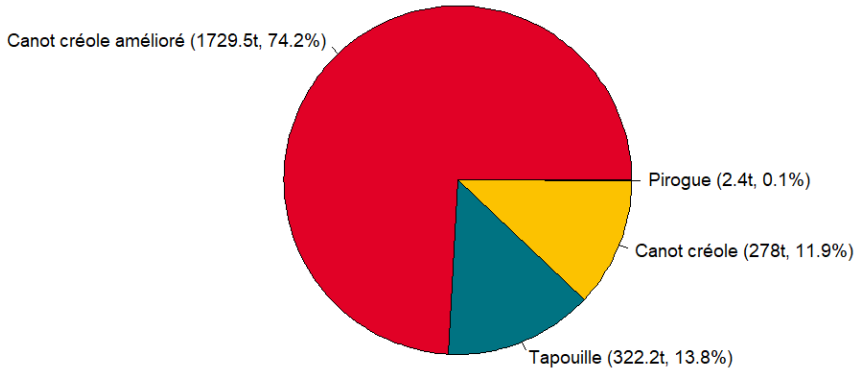

© Ifremer, Avril 2019

Production estimée en poids vif par groupe d'espèces (en tonnes)

Espèces	Nom local	Pourcentage des captures (%)	Estimation basse	Estimation moyenne	Estimation haute	Intervalle de confiance	Prix moyen de l'espèce (euro/kg)	Valeur débarquée estimée (milliers euros)
Acoupa toeroe	Acoupa rouge	41.62	891.1	970.6	1050.1	+/-8%	3.4	3300
Acoupa cambucu	Acoupa aiguille	21.29	463.4	496.6	529.9	+/-7%	1.9	944
Machoiron crucifix	Machoiran blanc	12.64	275.8	294.8	313.8	+/-6%	1.6	469
Croupia roche	Croupia de mer	5.69	125.3	132.6	140	+/-6%	1.9	251
Acoupa tident	Acoupa blanc, courbine	2.77	60.6	64.6	68.6	+/-6%	3.3	211
Crossies nca	Loubines	1.97	43.9	45.9	47.8	+/-4%	2.7	125
Requins nca	Requins	1.84	40.4	42.8	45.1	+/-5%	1.1	46
Tarpon argente	Palika	1.82	40.5	42.5	44.5	+/-5%	1.6	68
Bagres nca	Bagres	0.99	22.2	23.2	24.3	+/-5%	1.6	37
Acoupas nca	Acoupas	0.98	20.4	22.9	25.4	+/-11%	2.5	58
Mulets nca	Mulets	0.87	19	20.3	21.6	+/-6%	2.8	57
Merou geant	Merou geant	0.84	18.9	19.5	20.1	+/-3%	5	97
Carangue crevalle	Carangue crevalle	0.74	16.2	17.2	18.3	+/-6%	1.3	23
Lippu tricroupia	Croupia de roche	0.69	14.8	16.1	17.3	+/-7%	2.2	35
Machoiron petite-gueule	Petite gueule	0.65	14.8	15.2	15.7	+/-3%	3	46
Thazards nca	Thazards	0.63	14.1	14.7	15.3	+/-4%	1.6	24
Acoupa chasseur	Acoupa chasseur	0.6	13.1	13.9	14.7	+/-6%	3	69
Bagre laulao	Torche	0.51	11.1	11.8	12.4	+/-5%	3.2	38
Machoiron coco	Coco	0.43	9.7	10.1	10.5	+/-4%	1.5	15
Mulet parassi	Parassi	0.35	7.9	8.1	8.3	+/-2%	4.4	35
Acoupa riviere	Acoupa riviere	0.34	7.6	7.9	8.2	+/-4%	2.8	22
Machoirons nca	Machoirons	0.32	7.3	7.5	7.7	+/-3%	3.3	25
Alose-ecaille fluviale	Sardines	0.31	7	7.3	7.6	+/-4%	3	22
Poissons marins nca	Poissons marins	0.28	6	6.5	7	+/-8%	1.3	8
Machoiron jaune	Machoiran jaune	0.18	3.9	4.2	4.6	+/-10%	7	30
Pastenagues	Raies, Pastenagues	0.16	3.6	3.8	4	+/-5%	1.4	5
Acoupa celeste	Courbine tiyeux	0.15	3.3	3.4	3.5	+/-3%	3	10
Poissons plats nca	Poissons plats	0.14	3.2	3.3	3.4	+/-3%	4.4	15
Bagre paysan	Bagre paysan	0.08	1.8	1.9	2	+/-5%	3.7	7
Bagre vaillant	Poucici	0.08	1.8	1.9	2	+/-5%	2.6	5
Acoupa dore	Acoupa canal	0.02	0.5	0.5	0.5	+/-0%	4.6	2
Crevette seabob atlantique	Crevette seabob	0.01	0.2	0.2	0.3	+/-50%	0.2	0
Carangues nca	Carangues	0	0.1	0.1	0.1	+/-0%		
Crapaud guyanais	Crapaud	0	0.1	0.1	0.1	+/-0%	4.4	0
Tambour raye	Acoupa cheval	0	0.1	0.1	0.1	+/-0%		
Machoiron gronde	Gronde	0	0	0	0	+/-NaN%	3	0
Total		**100**	**2169.6**	**2332.1**	**2494.6**	**+/-7%**		**6098**

Le prix moyen de l'espèce (euro/kg) est directement issu des données recueillies par les observateurs. Les estimations des valeurs débarquées combinent ce prix moyen avec les tonnages annuels.

Distribution du tonnage annuel total estimé par groupe d'espèce

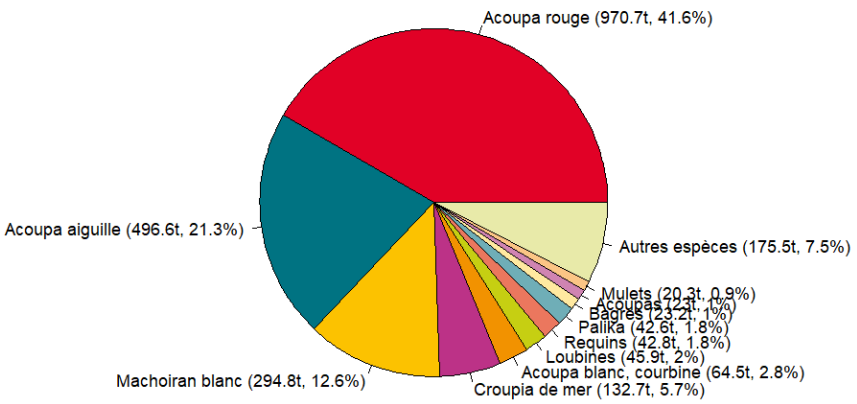

Répartition des débarquements totaux estimés par groupe d'espèces pour les types de flottilles (en pourcentage). Flotte de pêche de la Guyane, navires inscrits au fichier FPC 2017 actifs <12m.

	Canot créole	Canot créole amélioré	Pirogue	Tapouille	Total
Acoupa cambucu	2.8	80.7	<0.1	16.4	100
Acoupa celeste	23.5	73.5		2.9	100
Acoupa chasseur	44.6	24.5	11.5	20.1	100
Acoupa dore	20	80			100
Acoupa riviere	38	57		5.1	100
Acoupa tident	11.6	74.9		13.3	100
Acoupa toeroe	5.7	81.4	<0.1	12.9	100
Acoupas nca	83	15.7		1.7	100
Alose-ecaille fluviale	38.4	49.3		11	100
Bagre laulao		100			100
Bagre paysan		100			100
Bagre vaillant	21.1	68.4		10.5	100
Bagres nca	21.6	78.4			100
Carangue crevalle	0.6	75		25	100
Carangues nca				100	100
Crapaud guyanais	100				100
Crevette seabob atlantique			100		100
Crossies nca	29.8	47.9	0.2	22	100
Croupia roche	7	83.6		9.4	100
Lippu tricroupia	13	85.7		1.2	100
Machoiron coco	53.5	38.6		8.9	100
Machoiron crucifix	20.1	72.3		7.6	100
Machoiron jaune	38.1	31		31	100
Machoiron petite-gueule	61.2	27.6		11.2	100
Machoirons nca	84	9.3		6.7	100
Merou geant	82.6	17.4		<0.1	100
Mulet parassi	97.5	2.5			100
Mulets nca	51.7	31.5		16.7	100
Pastenagues	15.8	18.4	<0.1	63.2	100
Poissons marins nca	10.8	35.4	4.6	50.8	100
Poissons plats nca	81.8	15.2		3	100
Requins nca	1.4	32		66.6	100
Tambour raye		100			100
Tarpon argente	34.4	48		17.9	100
Thazards nca	21.8	57.8		20.4	100

Ces données agrégées sont susceptibles d'être révisées ultérieurement

© Ifremer, Avril 2019

Répartition des groupes d'espèces pour les flottilles (en pourcentage).
Flotte de pêche de la Guyane, navires inscrits au fichier FPC 2017 actifs <12m.

	Canot créole	Canot créole amélioré	Pirogue	Tapouille
Acoupa cambucu	5.1	23.2	4.2	25.3
Acoupa celeste	0.3	0.1		<0.1
Acoupa chasseur	2.2	0.2	66.7	0.9
Acoupa dore	<0.1	<0.1		
Acoupa riviere	1.1	0.3		0.1
Acoupa tident	2.7	2.8		2.7
Acoupa toeroe	19.8	45.7	4.2	38.9
Acoupas nca	6.8	0.2		0.1
Alose-ecaille fluviale	1	0.2		0.2
Bagre laulao		0.7		
Bagre paysan		0.1		
Bagre vaillant	0.1	0.1		0.1
Bagres nca	1.8	1.1		
Carangue crevalle	<0.1	0.7		1.3
Carangues nca				<0.1
Crapaud guyanais	<0.1			
Crevette seabob atlantique			8.3	
Crossies nca	4.9	1.3	4.2	3.1
Croupia roche	3.3	6.4		3.9
Lippu tricroupia	0.8	0.8		0.1
Machoiron coco	1.9	0.2		0.3
Machoiron crucifix	21.3	12.3		7
Machoiron gronde				<0.1
Machoiron jaune	0.6	0.1		0.4
Machoiron petite-gueule	3.3	0.2		0.5
Machoirons nca	2.3	<0.1		0.2
Merou geant	5.8	0.2		<0.1
Mulet parassi	2.8	<0.1		
Mulets nca	3.8	0.4		1.1
Pastenagues	0.2	<0.1	<0.1	0.7
Poissons marins nca	0.3	0.1	12.5	1
Poissons plats nca	1	<0.1		<0.1
Requins nca	0.2	0.8		8.8
Tambour raye		<0.1		
Tarpon argente	5.3	1.2		2.4
Thazards nca	1.2	0.5		0.9
Total	**100**	**100**	**100**	**100**

© Ifremer, Avril 2019