

COMPRENDRE SURVAL OI

SI J'AI BESOIN DE



Données sous forme de tableau ou de graphe



Données cartographiques

SUR LE MILIEU MARIN DANS LES TERRITOIRES FRANÇAIS DE L'Océan Indien

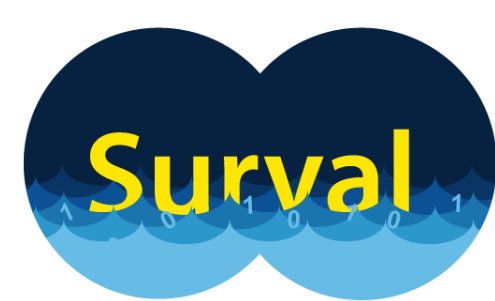
J'UTILISE SURVAL OI [HTTPS://WWZ.IFREMER.FR/SURVAL](https://wwz.ifremer.fr/surval)

Navigateurs à utiliser :
firefox 60.1.0esr
chrome 69.0.3497



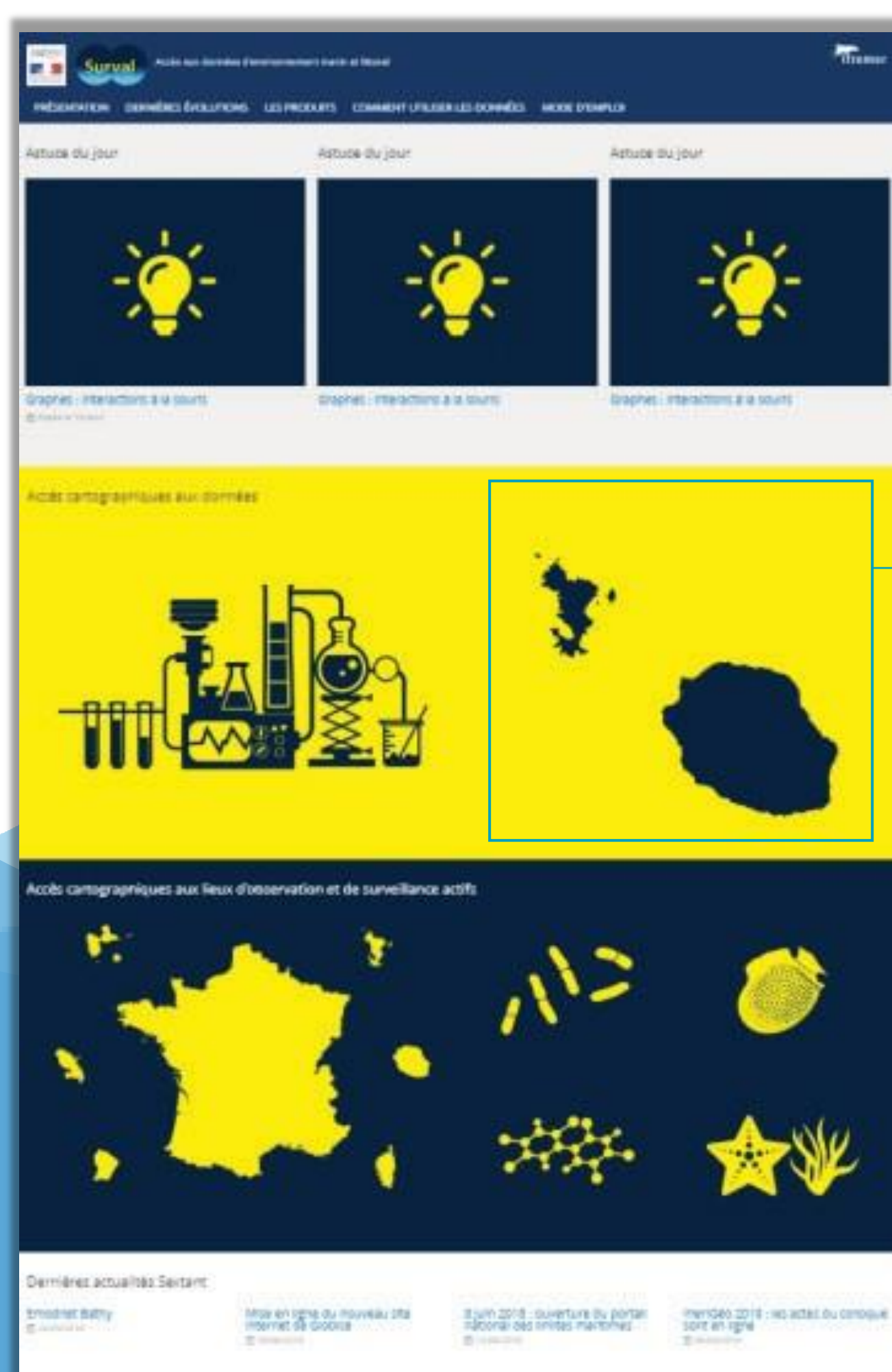
Quadriga

Système d'information (SI) des données littorales désigné comme base de données de référence par le ministère en charge de l'environnement



Surval

Outil de mise à disposition des données Bancarisées dans Quadriga (hors moratoire)



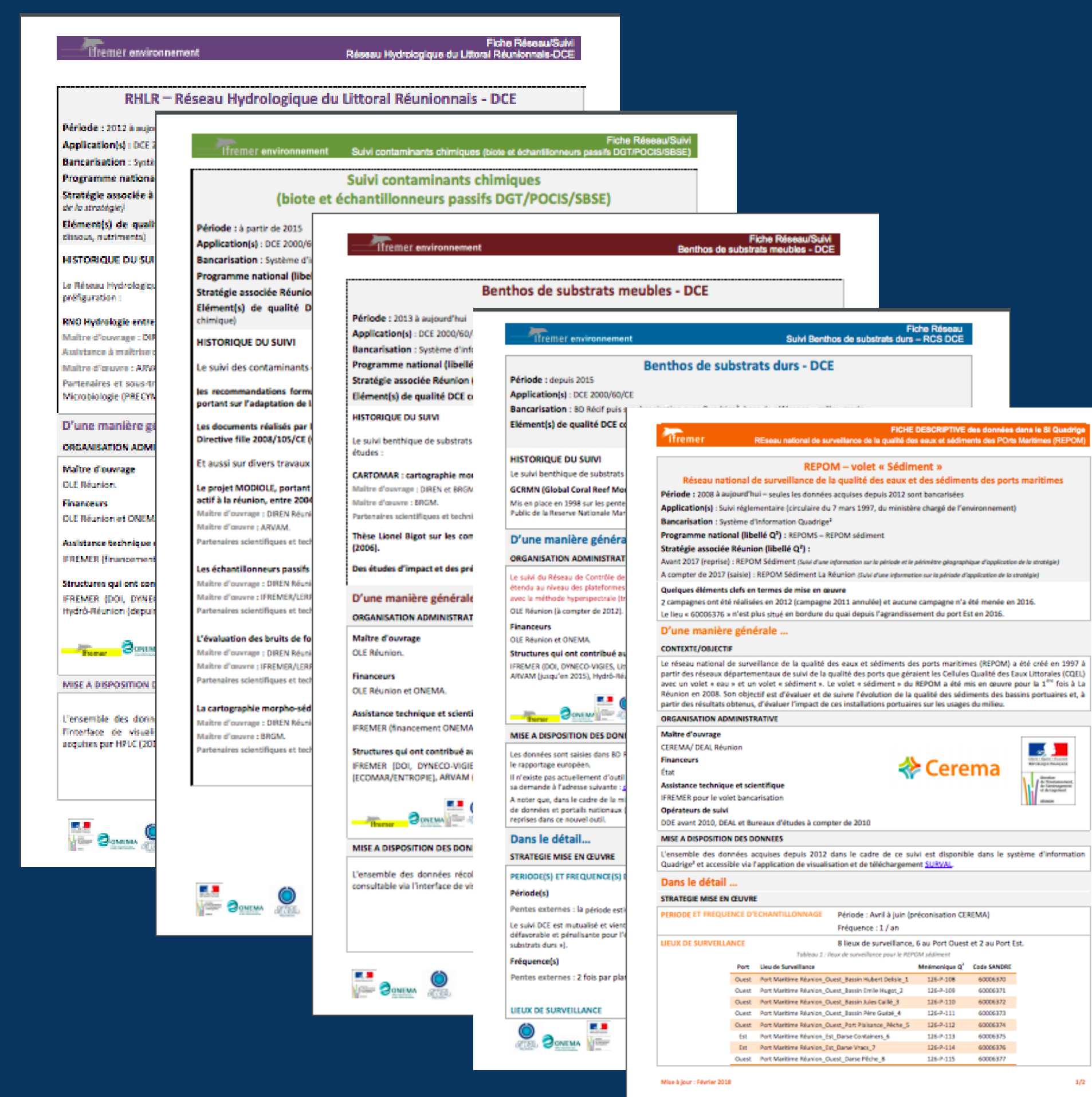
ACCÈS AU PRODUIT SURVAL Océan Indien

PLUS D'EXPLICATIONS SUR L'UTILISATION DE SURVAL

<https://wwz.ifremer.fr/surval/Mode-d-emploi>

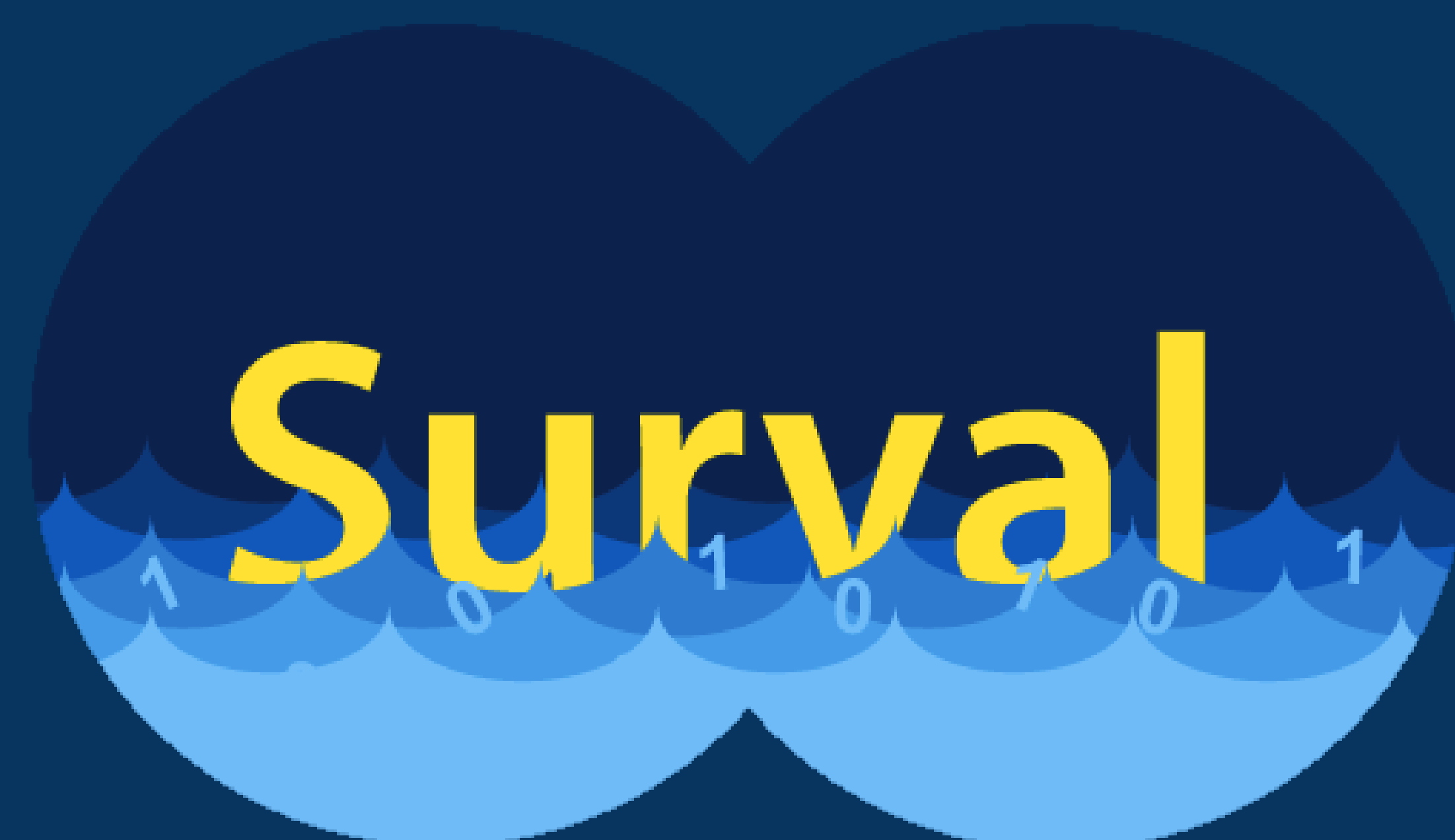
EN SAVOIR PLUS SUR LES SUIVIS DU MILIEU MARIN EN Océan Indien

<https://wwz.ifremer.fr/lareunion/Outils/Fiches/Suivis-OI>



IFREMER DÉLÉGATION Océan Indien

PRODUIT SURVAL Océan Indien



CONSULTER ET TÉLÉCHARGER LES DONNÉES RELATIVES AUX EAUX MARINES ET LITTORALES

À L'AIDE D'OUTILS WEB INTERACTIFS ACTUALISÉ QUOTIDIENNEMENT AVEC LE SI QUADRIGE

Conception : Ifremer DOI - 2020





<https://wwz.ifremer.fr/lareunion>



doienvironnement@listes.ifremer.fr



+262 262 42 0340



PLAQUETTE EXPLICATIVE À L'USAGE DES UTILISATEURS DE SURVAL-OI

L'INTERFACE SURVAL OCÉAN INDIEN

Outil cartographique

Choix des Informations à afficher

Plus d'options

Affichage fenêtre des filtres

Zoom rapide sur une région

Outils de zoom

Description de la masse d'eau côtière concernée

Information sur la zone marine sélectionnée

Tableau des données :

GRAPHES	LIEU_IDENTIFIANT	LIEU_LIBELLE	LIEU_MNEMONIQUE	LATITUDE	LONGITUDE	QUADRIGE_ZONEMARINE	DCE_MASSE_EAU	PROGRAMME
	50137001	126-P-014 - Petite-Île_Grande Anse	126-P-014	-21.374733	55.536467	126 - Réunion	FRLC104 - Saint-Joseph	LA_REUNION_ETUDES_DIVERSES;REBE

FICHE MÉTADONNÉES

DONNÉES GÉOGRAPHIQUES

DONNÉES GRAPHIQUES

TABLEAUX DE DONNÉES

Cette fiche donne accès aux différentes informations relatives à la donnée recherchée

Cliquer sur **Surval données par ...** puis sur **🔗** Cliquer sur **📄 CSV** ou **📄**

Cliquer sur **CARTE** **MES TÉLÉCHARGEMENTS (1)**

Choix des paramètres

Sélectionner une zone pour zoomer sur une période donnée

Télécharger les données en tableau (CSV) ou en image (PNG)

Sélectionner un point

18/03/2020 : 180

Choix de la projection et du format

📄 TÉLÉCHARGER

SONT AFFICHÉES LES DONNÉES D'OBSERVATION DES PARAMÈTRES SUIVIS POUR LE LIEU CHOISI