Ifremer
Système d'Informations Halieutiques

MÉTIER

Observation des Marées au débarquement - OBSDEB

Canot créole

Guyane

2021

Le canot créole se distingue de la pirogue par la présence de bordés plus importants.
L'étrave y est souvent renforcée par une contre-étrave.
Ces embarcations sont souvent plus larges que les pirogues traditionnelles dont elles constituent l'adaptation marine.

Chiffres clefs en 2021 pour les navires Canot créole toutes espèces confondues

10

navires

de moins de 12 m inscrits au fichier flotte

442 t

volume débarqué estimé

1 406 900 €

valeur débarquée estimée

Navire moyen en 2021

55

Puissance moyenne (kW)

8,8

Longueur moyenne (m)

2,4

Marins à bord

9,5

mois d'activité par an

85

marées par an

44,2 t

en moyenne pour 140 690 €

© Ifremer, Novembre 2022 - Ces données agrégées sont susceptibles d'être révisées ultérieurement

Evolution du nombre total de marées estimées à l'année entre 2006 et 2021

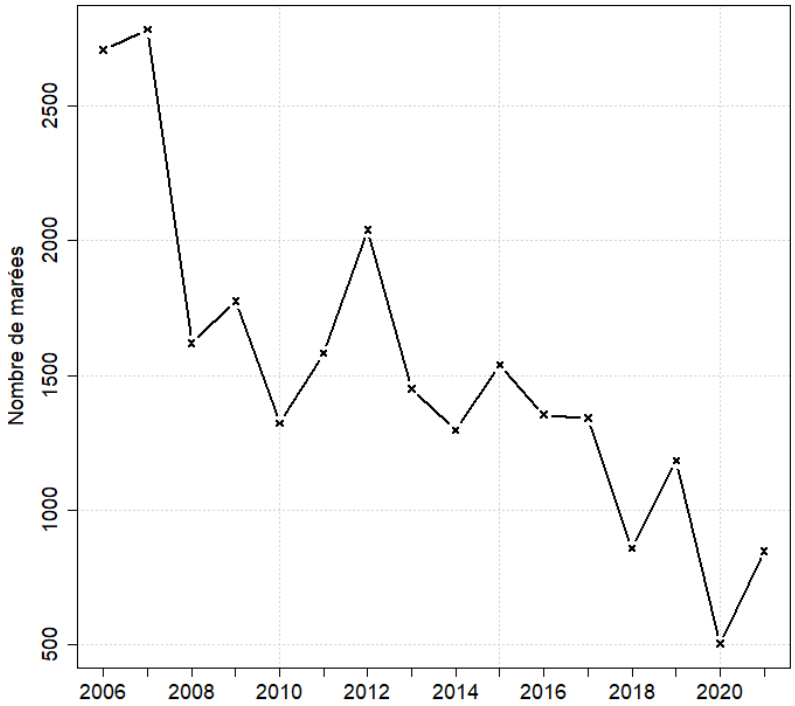

Caractéristiques des marées

Chiffres clefs de l'année toutes espèces confondues

	Moyenne
Quantité (kg) débarquée par marée	520.8
Quantité (kg) débarquée par litre de carburant	4.9
Valeur (euro) débarquée par marée	1659.1
Valeur (euro) débarquée par litre de carburant	15.7
Consommation (L) de carburant par marée	106

© Ifremer, Novembre 2022 - Ces données agrégées sont susceptibles d'être révisées ultérieurement

Evolution de la production par marée toutes espèces confondues

en volume (kg/marée)

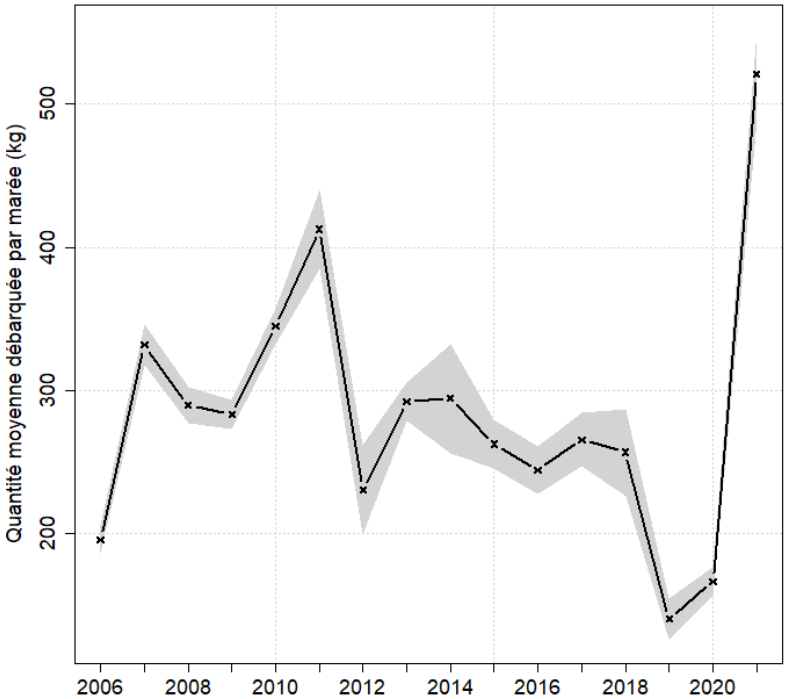

en valeur (€/marée)

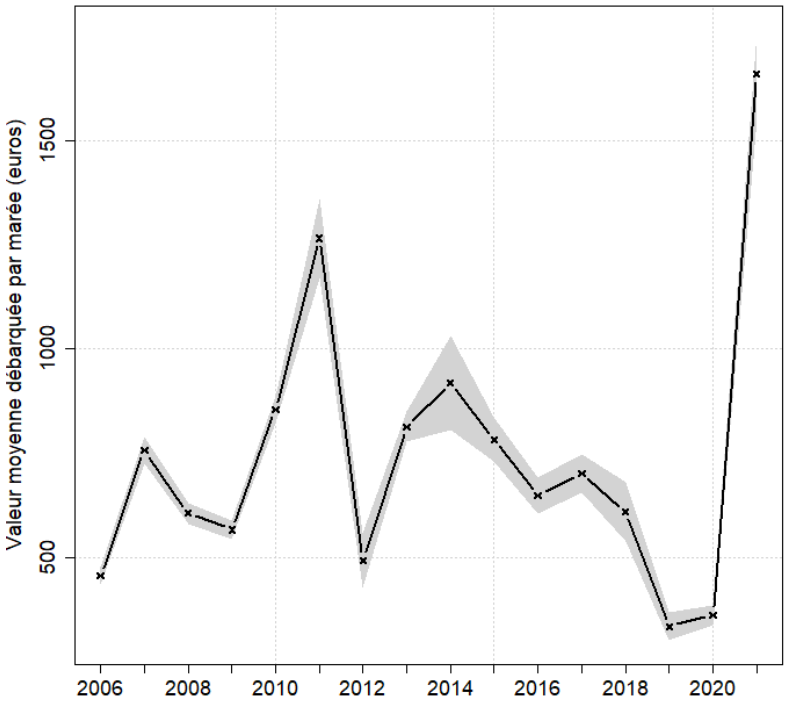

© Ifremer, Novembre 2022 - Ces données agrégées sont susceptibles d'être révisées ultérieurement

Zones de pêche fréquentées en 2021

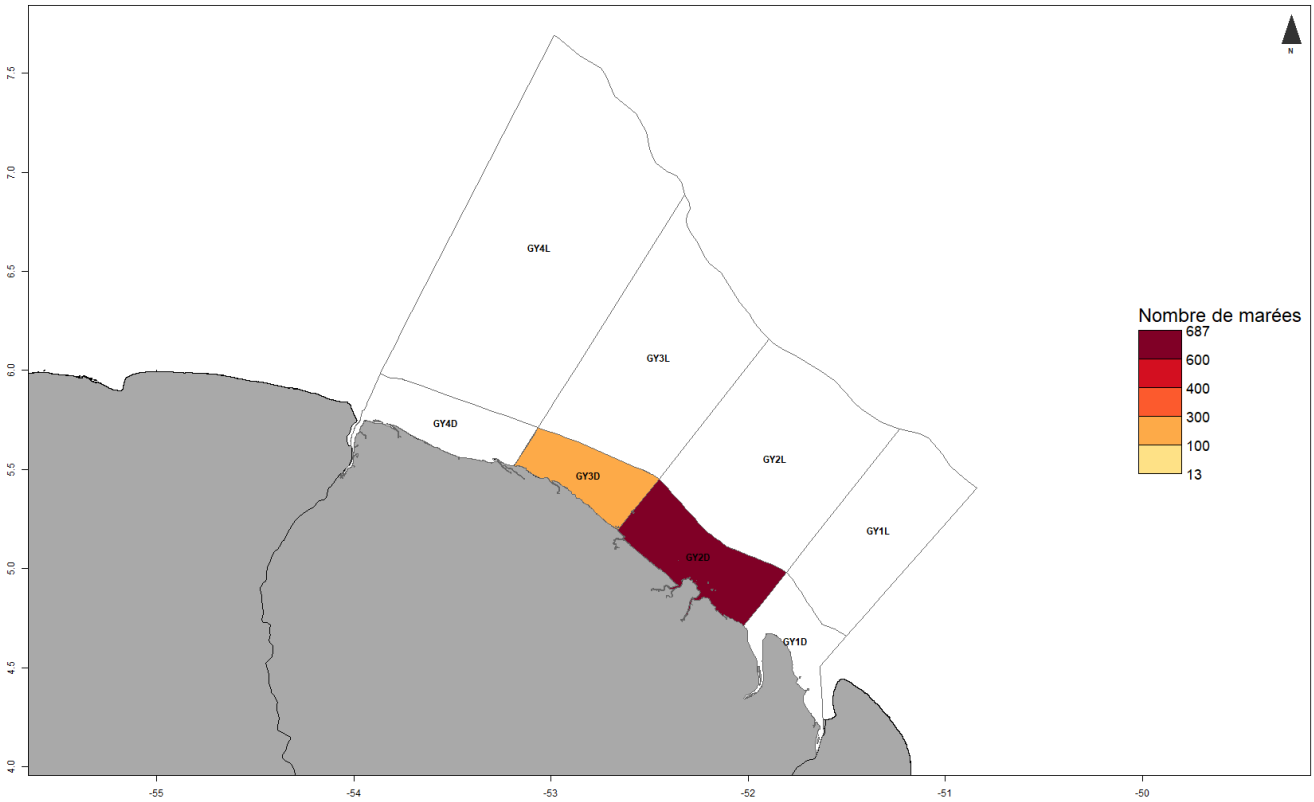

Production et composition spécifique

Evolution de la production totale pour les 3 principales espèces

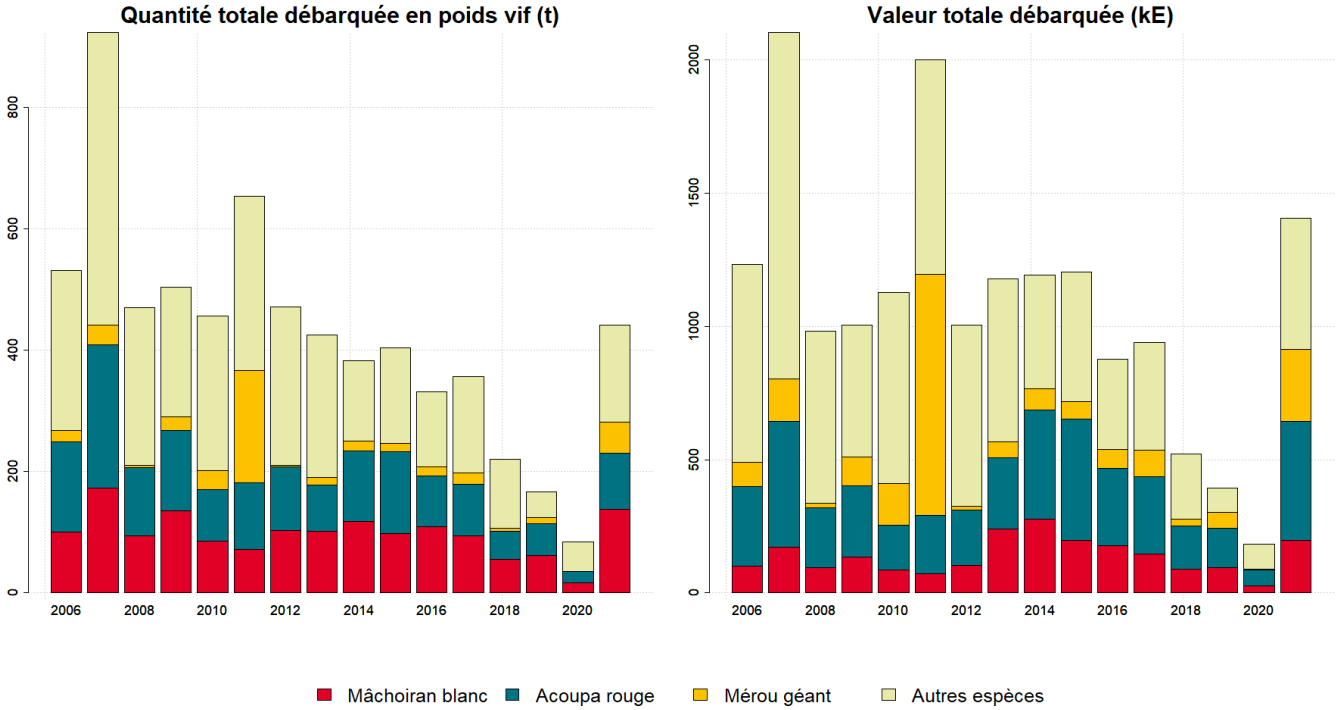

© Ifremer, Novembre 2022 - Ces données agrégées sont susceptibles d'être révisées ultérieurement

Composition spécifique des débarquements

en volume

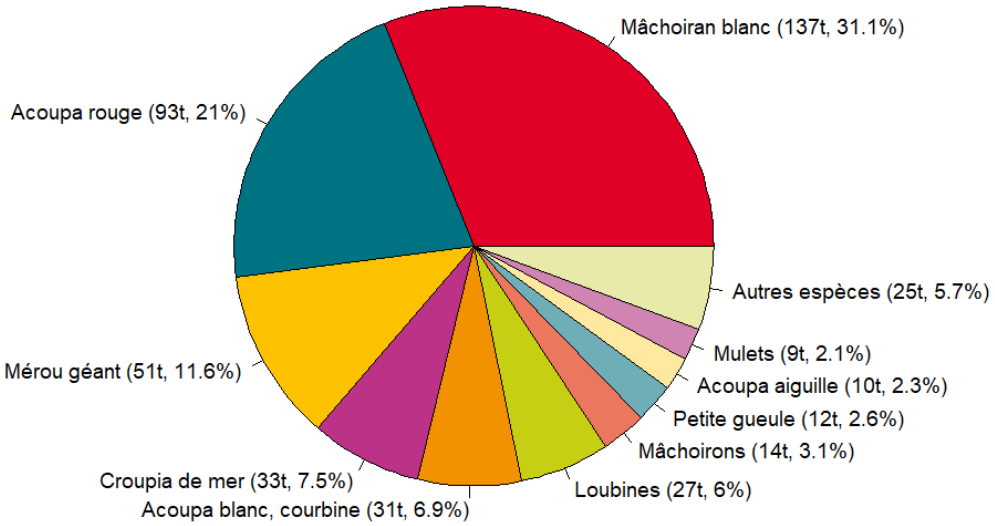

en valeur

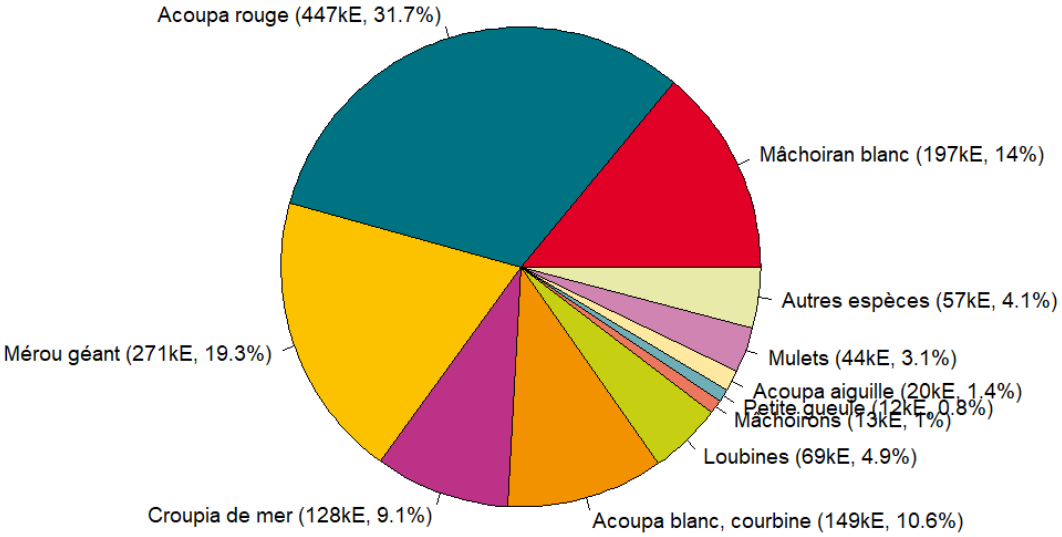

© Ifremer, Novembre 2022 - Ces données agrégées sont susceptibles d'être révisées ultérieurement

MERCI !

à tous les pêcheurs qui accueillent des observateurs et à tous ceux qui le feront à l'avenir. Ce travail est le fruit de votre collaboration avec l'Ifremer.

Pour plus d'informations et d'autres fiches de synthèses :
https://sih.ifremer.fr/ - Rubrique "Publication"
Contact du Système d'Informations Halieutiques :
harmonie@ifremer.fr

© Ifremer, Novembre 2022 - Ces données agrégées sont susceptibles d'être révisées ultérieurement

Annexes

Echantillonnage des marées au débarquement des navires de moins de 12 mètres

Caractéristiques techniques du navire moyen échantillonné

	Longueur (m)	Puissance (kW)	Jauge (U.M.S.)	Age (ans)	Effectif à bord (hommes)
Echantillon	8.9	62	2	25	2.5
Population	8.8	55	2	25	2.4

Répartition des navires échantillonnés par catégorie de longueur

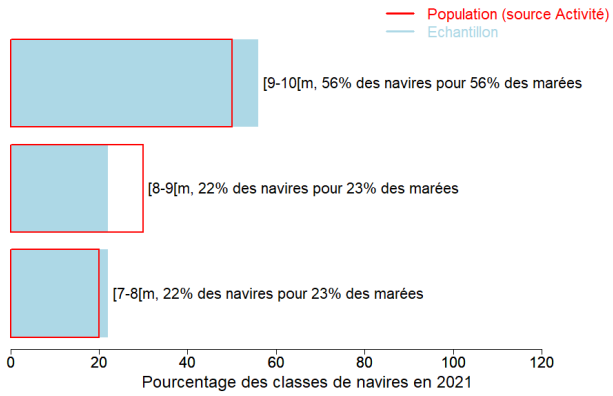

Distribution des navires par nombre de marins

© Ifremer, Novembre 2022 - Ces données agrégées sont susceptibles d'être révisées ultérieurement

Liste des métiers mis en oeuvre par les 10 navires de type *Canot créole.*

Métiers	Nombre de navires		Nombre moyen de mois d'activité par navire
Filets maillants dérivants à poissons	6	(60 %)	7,8
Filets maillants à poissons	5	(50 %)	9,8
Palangres à poissons	1	(10 %)	1

Polyvalence des navires en termes de métiers pratiqués

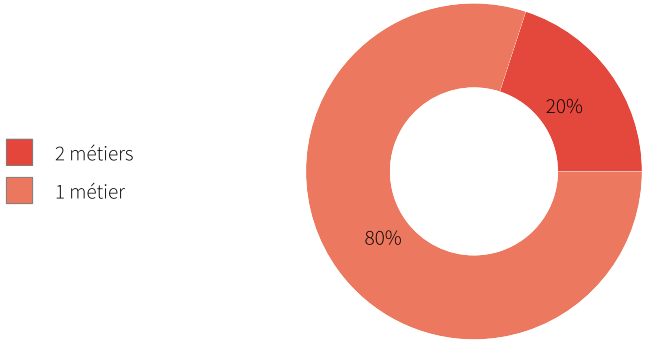

En 2021 le nombre moyen de métiers pratiqués par les type de navires *Canot créole* s'élève à **1,2**.

Saisonnalité des métiers pratiqués

Nombre de navires actifs par mois et par métier pour les navires actifs à la pêche pour le métier étudié.

	Jan.	Fév.	Mars	Avr.	Mai	Juin	Juil.	Aout	Sept.	Oct.	Nov.	Déc.	Nbre de navires
Filets maillants à poissons	4	4	4	4	4	5	4	4	4	4	4	4	5
Filets maillants dérivants à poissons	2	4	5	5	5	4	5	4	4	3	3	3	6
Palangres à poissons		1											1
Nombre de navires	**6**	**8**	**9**	**9**	**9**	**9**	**8**	**8**	**8**	**7**	**7**	**7**	**10**

Estimation du nombre total de marées

	Nombre total de marées estimé
Estimation moyenne	848

Marées échantillonnées

Marées échantillonnées	719
Navires distincts échantillonnés	9 (90% de la population)
Taux d'échantillonnage	%

© Ifremer, Novembre 2022 - Ces données agrégées sont susceptibles d'être révisées ultérieurement

Répartition mensuelle des marées échantillonnées

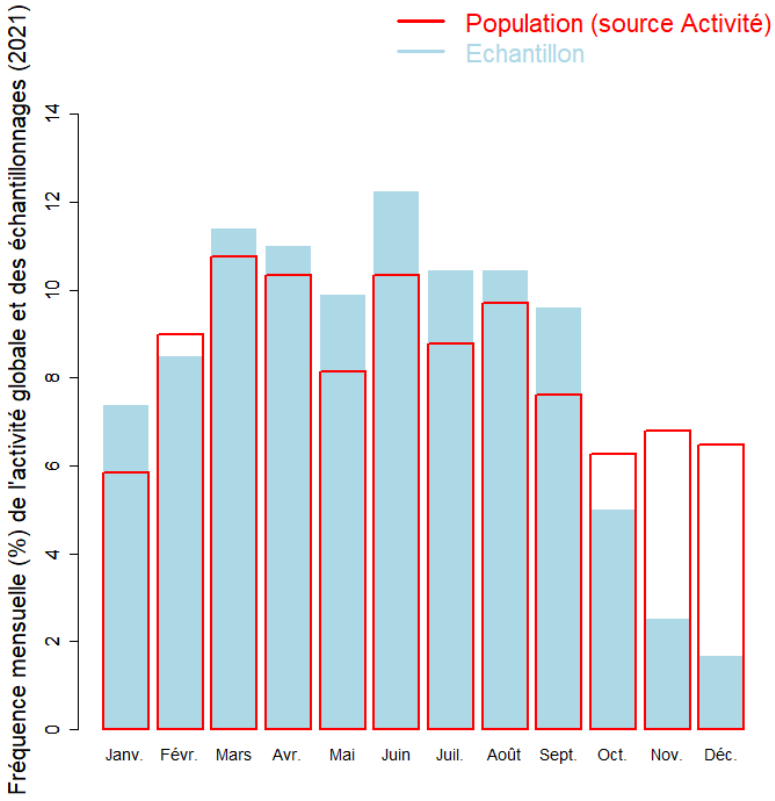

Répartition spatiale des marées échantillonnées

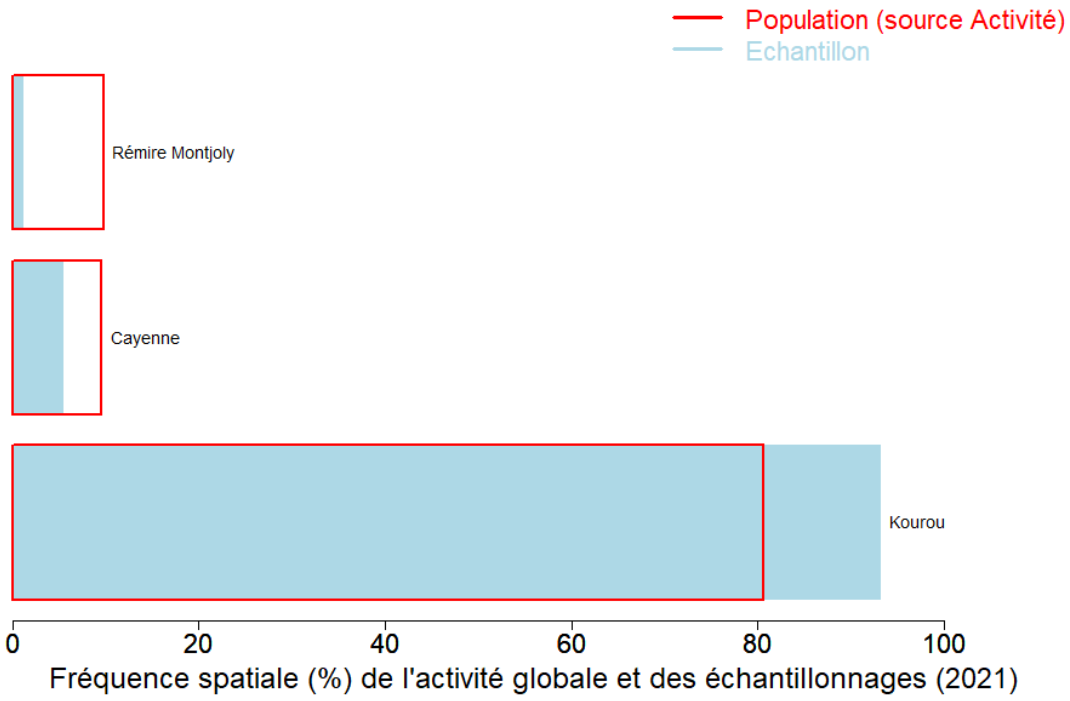

© Ifremer, Novembre 2022 - Ces données agrégées sont susceptibles d'être révisées ultérieurement

Production estimée en poids vif par espèces

Espèce	Nom local	Pourcentage dans les captures (%)	Estimation basse des captures (t)	Estimation moyenne des captures (t)	Estimation haute des captures (t)	Prix moyen de l'espèce (euro/kg)	Valeur débarquée estimée (milliers euros)
Machoiron crucifix	Mâchoiran blanc	31.1	129.1	137.2	145.2	1.5	196.6
Acoupa toeroe	Acoupa rouge	21	86.7	92.8	98.8	3.6	446.7
Merou geant	Mérou géant	11.6	47.1	51.4	55.8	5.3	271.3
Croupia roche	Croupia de mer	7.5	31.6	33.3	34.9	2	127.8
Acoupa tident	Acoupa blanc, courbine	7	29.2	30.7	32.2	3.7	149.3
Crossies nca	Loubines	6	25.3	26.7	28.1	2.5	69.1
Machoirons nca	Mâchoirons	3.1	13	13.5	14.1	1	13.4
Machoiron petite-gueule	Petite gueule	2.6	11.2	11.6	12	1	11.9
Acoupa cambucu	Acoupa aiguille	2.3	9.6	10.1	10.5	2.1	20.1
Mulets nca	Mulets	2.1	8.3	9.4	10.5	4.1	43.5
Tarpon argente	Palika	1.3	5.5	5.9	6.2	2.3	17.3
Lippu tricroupia	Croupia de roche	0.9	3.8	4	4.2	3.8	15.8
Alose-ecaille fluviale	Sardines	0.9	3.6	3.9	4.1	0.7	2.9
Tambour raye	Acoupa cheval	0.7	3	3.1	3.2	1.4	4.2
Pastenagues	Raies, Pastenagues	0.4	1.6	1.7	1.8	1.3	2.3
Poissons marins nca	Poissons marins	0.3	1.4	1.5	1.6	0.8	1.1
Carangue crevalle	Carangue crevalle	0.3	1.4	1.5	1.6	1.5	2.3
Machoiron coco	Coco	0.2	0.7	0.7	0.7	2.6	2.8
Requins nca	Requins	0.2	0.7	0.7	0.7	1.3	0.9
Machoiron jaune	Mâchoiran jaune	0.2	0.6	0.7	0.7	6.4	4.2
Acoupas nca	Acoupas	0.1	0.4	0.4	0.5	2.4	0.9
Acoupa celeste	Courbine tiyeux	0.1	0.4	0.4	0.4	2.4	0.9
Bagre paysan	Bagre paysan	0.1	0.3	0.3	0.3	3.7	1.2
Thazards nca	Thazards	<0.1	0.2	0.2	0.2	1.7	0.3
Poissons plats nca	Poissons plats	<0.1	<0.1	<0.1	<0.1	4.4	0.1
Hypostome	Goret	<0.1	<0.1	<0.1	<0.1	4.7	0.1
Total		**100**	**414.7**	**441.7**	**468.3**		**1406.9**

Le prix moyen de l'espèce (euro/kg) est directement issu des données recueillies par les observateurs. Les estimations des valeurs débarquées combinent ce prix moyen avec les tonnages annuels.

© Ifremer, Novembre 2022 - Ces données agrégées sont susceptibles d'être révisées ultérieurement

Distribution géographique des débarquements

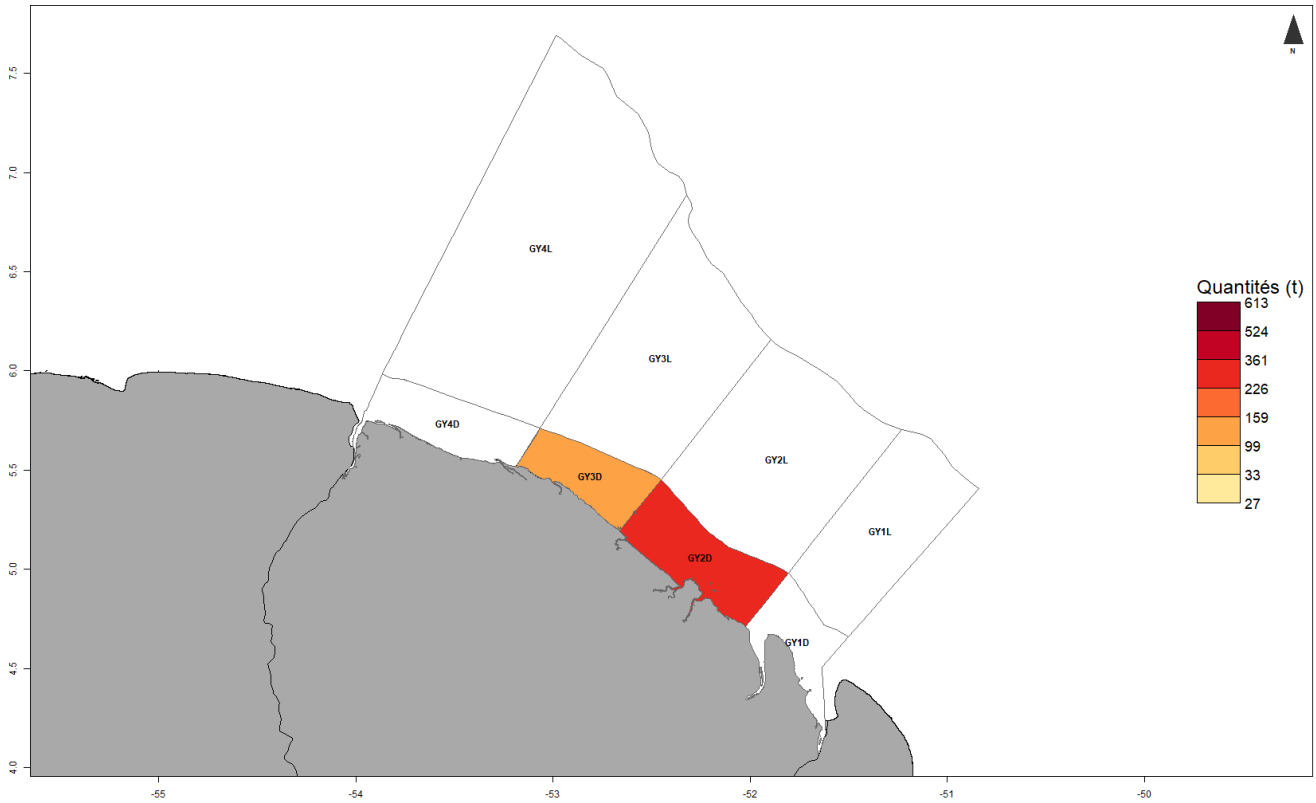

Caractéristiques générales des marées

	Moyenne
Durée (heures) des marées	16.7
Quantité (kg) débarquée par heure de mer	31.2
Quantité (kg) débarquée par marée	520.8
Consommation (L) de carburant par marée	106
Quantité (kg) débarquée par litre de carburant	4.9
Valeur (euro) débarquée par marée	1659.1
Valeur (euro) débarquée par litre de carburant	15.7

© Ifremer, Novembre 2022 - Ces données agrégées sont susceptibles d'être révisées ultérieurement

Durées des marées (h)

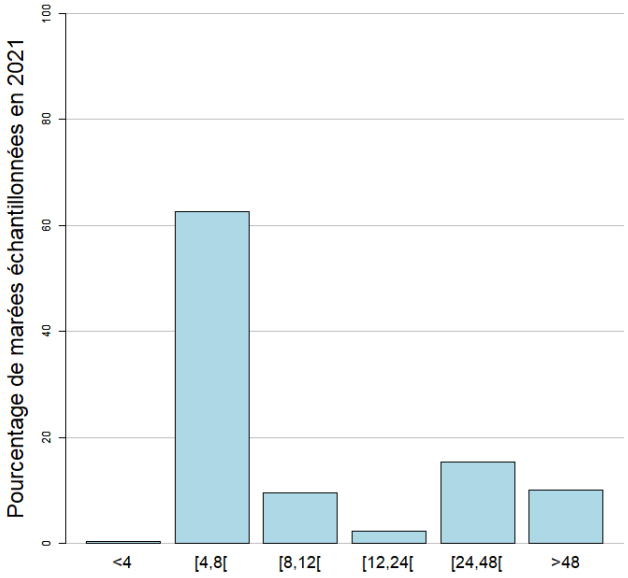

La durée moyenne des marées dans l'échantillon est 16.7 heures. (min : 3, max : 157)

Quantité par heure de mer (toutes espèces confondues)

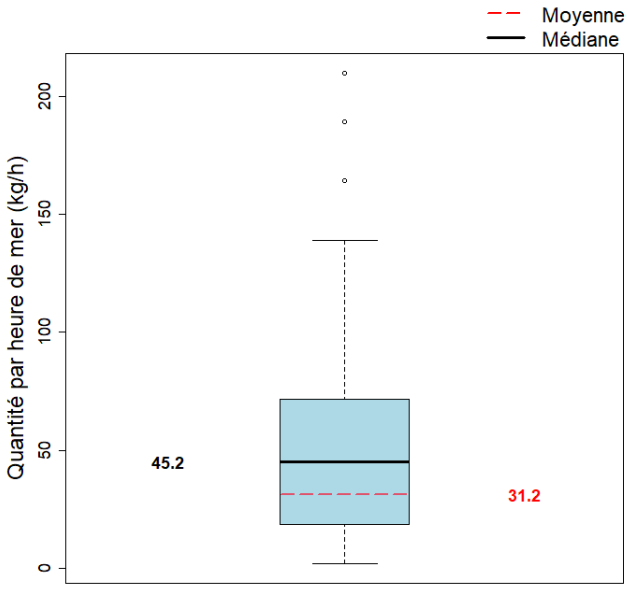

La quantité moyenne débarquée par heure de mer dans l'échantillon est 31.2 kg.

Quantité par gradient distance à la côte

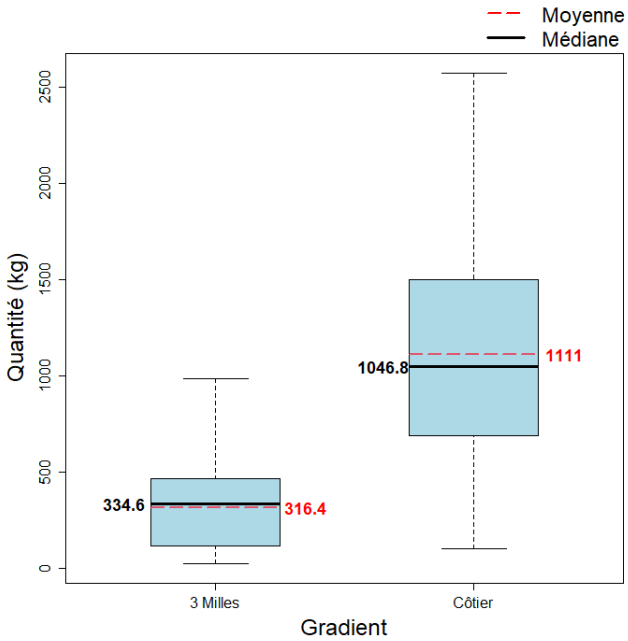

Quantité par marée (toutes espèces confondues)

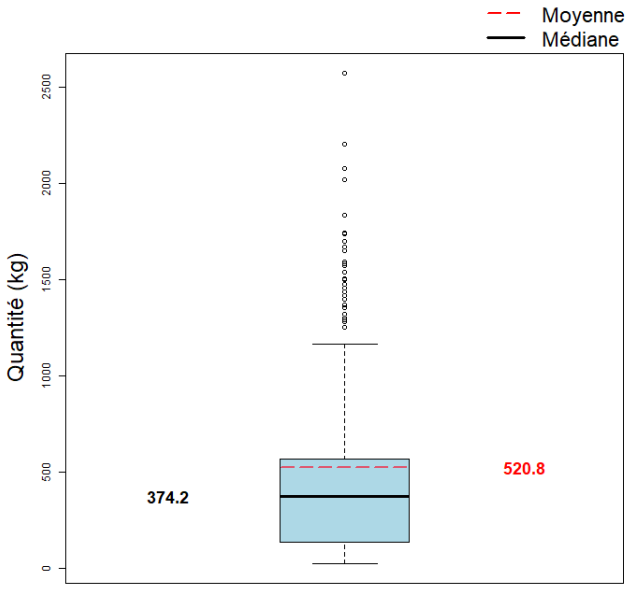

La quantité moyenne débarquée par marée (toutes espèces confondues) dans l'échantillon est 520.8 kg.

© Ifremer, Novembre 2022 - Ces données agrégées sont susceptibles d'être révisées ultérieurement

SECRÉTARIAT D'ÉTAT CHARGÉ DE LA MER
Liberté
Égalité
Fraternité

Ifremer

GUYANE
LA RÉGION

Pour plus d'informations et d'autres fiches de synthèses :
https://sih.ifremer.fr/ - Rubrique "Publication"
Contact du Système d'Informations Halieutiques :
harmonie@ifremer.fr

© Ifremer, Novembre 2022 - Ces données agrégées sont susceptibles d'être révisées ultérieurement