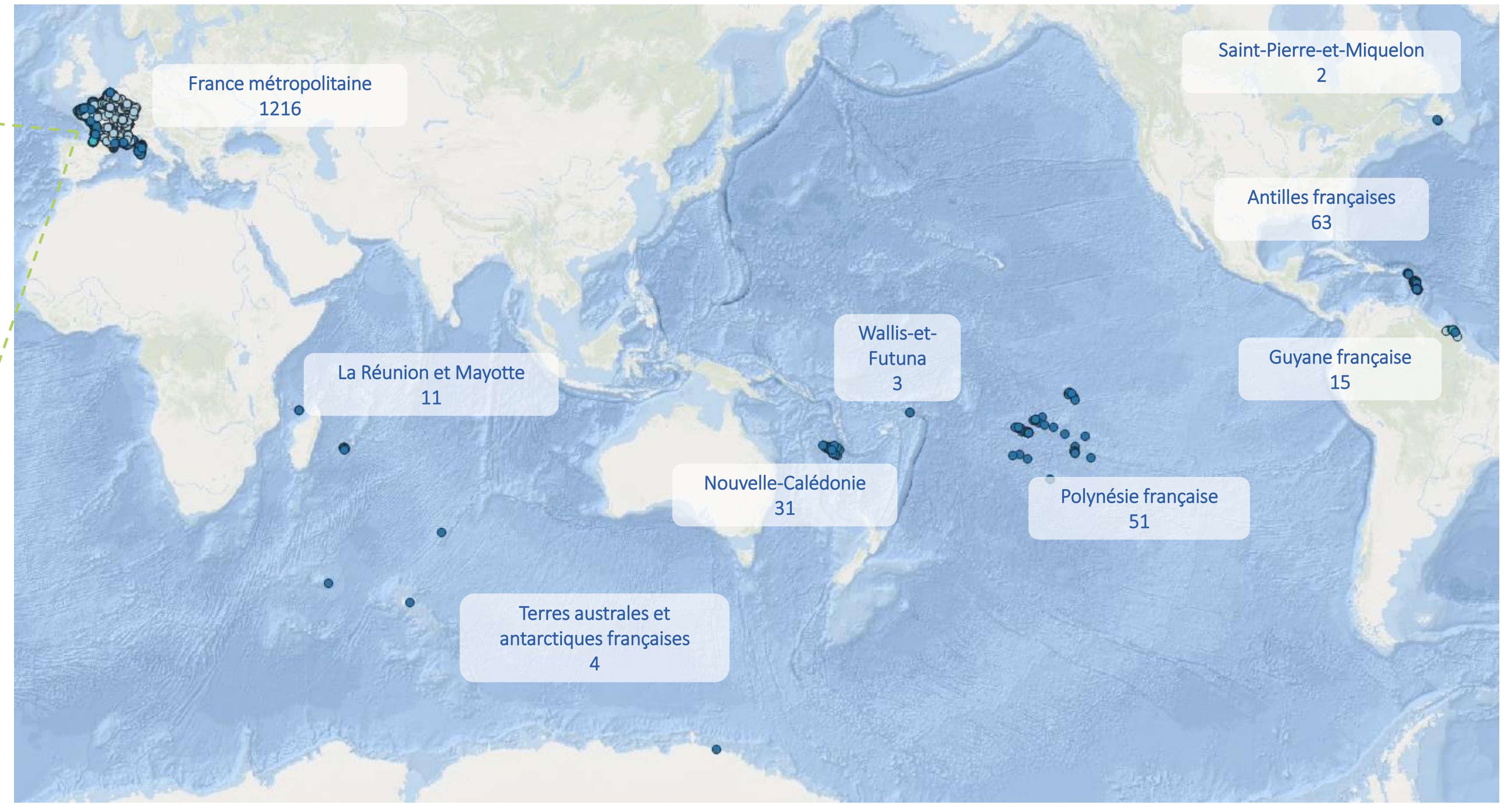
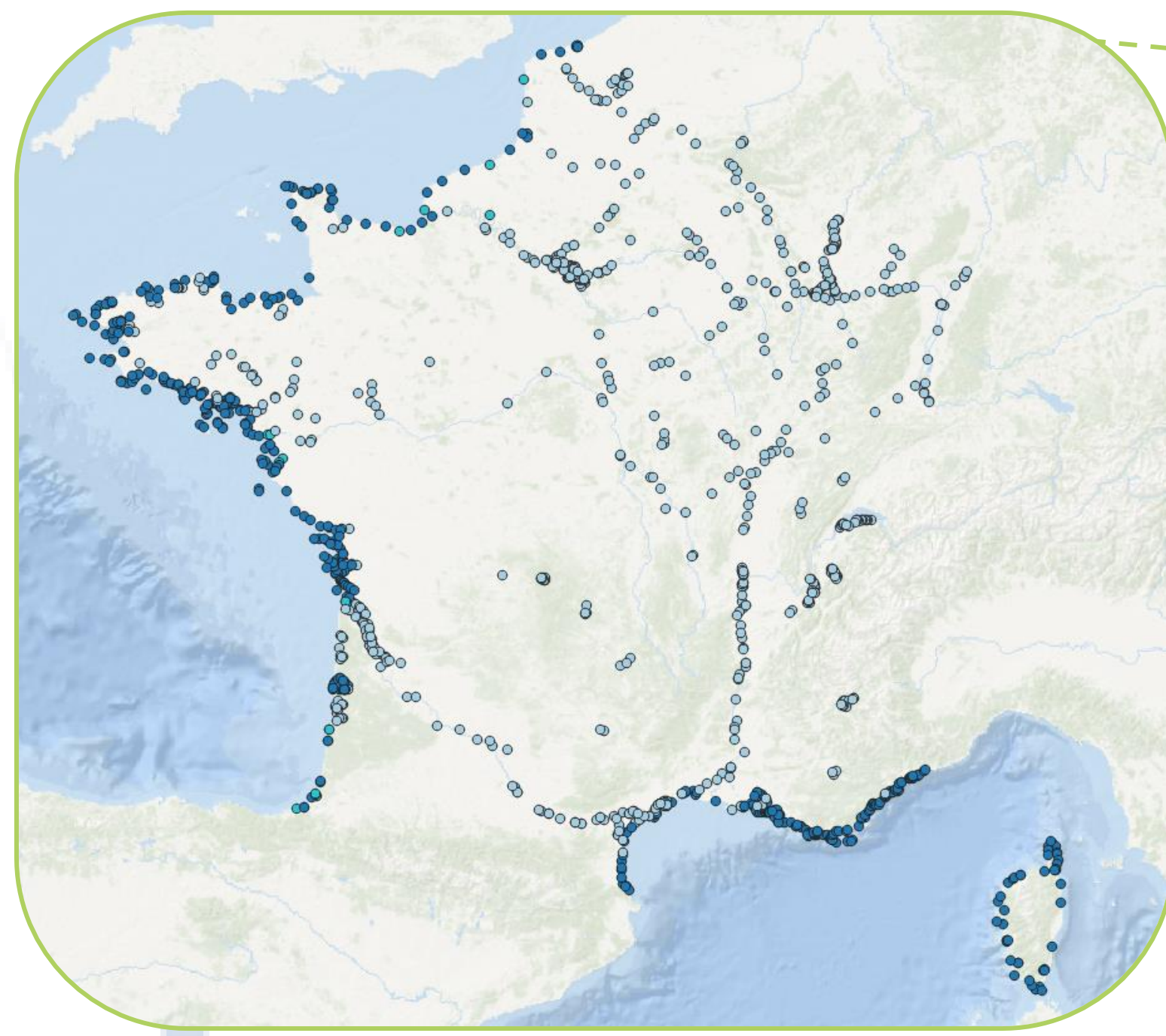


RÉFÉRENTIEL DES PORTS FRANÇAIS



1396 PORTS FRANÇAIS RÉFÉRENCÉS et déjà 580 LIMITES PORTUAIRES ASSOCIÉES

- 1216 ports en France métropolitaine dont
- 540 ports maritimes
- 19 ports fluvio-maritimes
- 657 ports intérieurs (lacustre + fluvial)



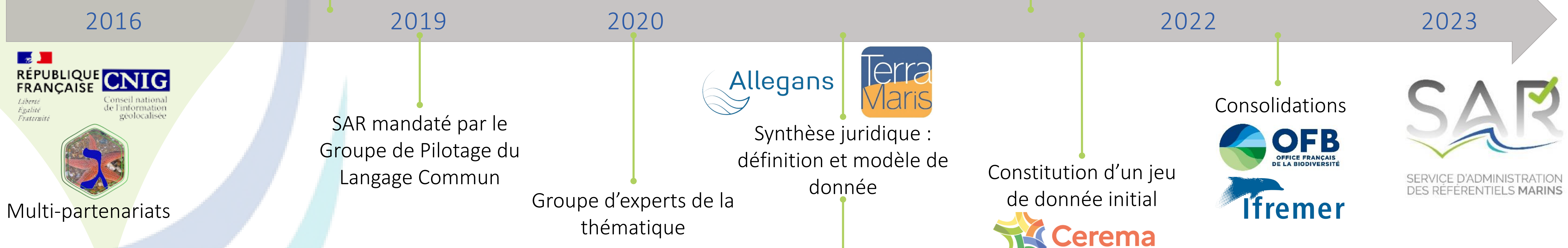
Mars 2023

CONSTATS SUITE À L'ÉTAT DES LIEUX EFFECTUÉ PAR LE GROUPE DE TRAVAIL GÉO-INFORMATIONS POUR LA MER ET LE LITTORAL (GIMeL)

- Pas de définition d'un « port »
- Nombreux jeux de données existants hétérogènes
- Absence d'une codification unique et de standards de données
- Ressources existantes à l'échelle européenne et internationale

STANDARDISATION

MISE EN PLACE DE LA GOUVERNANCE ET DIFFUSION



DÉFINITION RETENUE D'UN « PORT »

adaptée d'après l'Organisation Hydrographique Internationale

« Abri naturel ou artificiel pour les navires et les bateaux, situé sur la côte, un cours d'eau ou un lac ouvert à la navigation, muni des ouvrages et installations permanentes nécessaires à l'embarquement et au débarquement des passagers, des marchandises, ou aux activités de pêche, de plaisance, et le cas échéant d'autres installations associées au trafic maritime ou fluvial (stockage, entretien, réparations, etc.), faisant l'objet d'un arrêté ou autre acte réglementaire en déterminant la nature, les limites, précisant les modalités et l'autorité de gestion et, suivant les cas, qui en désigne l'autorité de police. »

Ne sont pas inclus :

- Les zones de mouillage
- Les lieux de débarquement hors ports de pêche

INFORMATIONS GÉOGRAPHIQUES

Donnée **obligatoire**

POINT

- 1 seul point par port
- Capitainerie ou bureau du port
- A défaut, point à terre le plus proche

Donnée **facultative**

0 à n pour un même port

POLYGONE(S)

- Numérisation à partir de texte juridique selon le(s) emprise(s) :
 - Limite administrative
 - Limite de circonscription
 - Zone maritime et fluviale de régulation
 - Limite d'un port militaire ou d'une base navale



INFORMATIONS ALPHANUMÉRIQUES

Métadonnées pour chaque port recensé
Exemple du port de Brest

ID Identifiant unique	118
Nom du port	port de Brest
Statut juridique	port relevant des collectivités territoriales ou de leurs groupements : région
Typologie maritime, fluvio-maritime, ports intérieurs	Maritime
Codes alternatifs	UN-LOCODE : FRBES / UE-ERS : FRBES / C38 : BSH29
Activité(s) portuaire(s) commerce, plaisance, pêche...	Commerce ; Plaisance ; Pêche ; Hydrocarbures ; Passager
Code Officiel Géographique de la commune de rattachement	29019 - Brest
Code ISO 3166-1 (alpha3) de l'entité administrative	FRA
Autorité portuaire – Code SANDRE	REGION BRETAGNE - INC0000000000050676
Mode de gestion	Gestion déléguée
Référence(s) règlementaire(s)	Arrêté préfectoral n°2005-1242 du 17 novembre 2005
Code qualité	Bon
Type d'emprise	Limite administrative

