

STATISTIQUE DES RÉGIONS DE PÊCHE

ANNÉE 1934

(1^{er} Semestre) /

(En exécution des Conventions Internationales)

Pour les années précédentes : voir n^{os} 43, 46, 51, 52 des *Notes et Rapports de l'Office des Pêches Maritimes* et les fascicules 1 et 3 des tomes I, II, III, IV, V, VI et VII de la *Revue des Travaux de l'Office*.

NOTICE.

Le Conseil International des Pêcheries de l'Amérique du Nord (Canada, États-Unis, France et Terre-Neuve), dans un désir d'unification des méthodes de collation des statistiques, a décidé d'appliquer à la côte orientale du continent américain une nomenclature des régions de pêche faisant suite à celle adoptée déjà par le Conseil International pour l'Exploration de la Mer (Europe).

Les secteurs suivants ont été délimités :

- XIV. — Côte orientale du Groënland;
- XV. — Côte occidentale du Groënland;
- XVI. — Baie d'Hudson;
- XVII. — Côte du Labrador;
- XVIII. — Côte orientale de Terre-Neuve;
- XIX. — Golfe du Saint-Laurent;
- XX. — Bancs de Terre-Neuve;
- XXI. — Bancs de la Nouvelle Écosse;
- XXII. — Bancs de la Nouvelle Angleterre;
- XXIII. — Côtes atlantiques des États du Centre;
- XXIV. — Côtes atlantiques des États du Sud;
- XXV. — Golfe du Mexique;
- XXVI. — Hes Bermudes;
- XXVII. — Grandes Antilles et Hes Bahamas;
- XXVIII. — Petites Antilles.

La conséquence de cette répartition est que le secteur désigné jusqu'ici sous le n° XIV dans les statistiques des régions de pêches déjà publiées dans la *Revue des Travaux de l'Office* prend dans la nouvelle nomenclature les n°s XX et XXI ⁽¹⁾. La côte occidentale du Groënland fréquentée par les pêcheurs français est portée sous le n° XV.

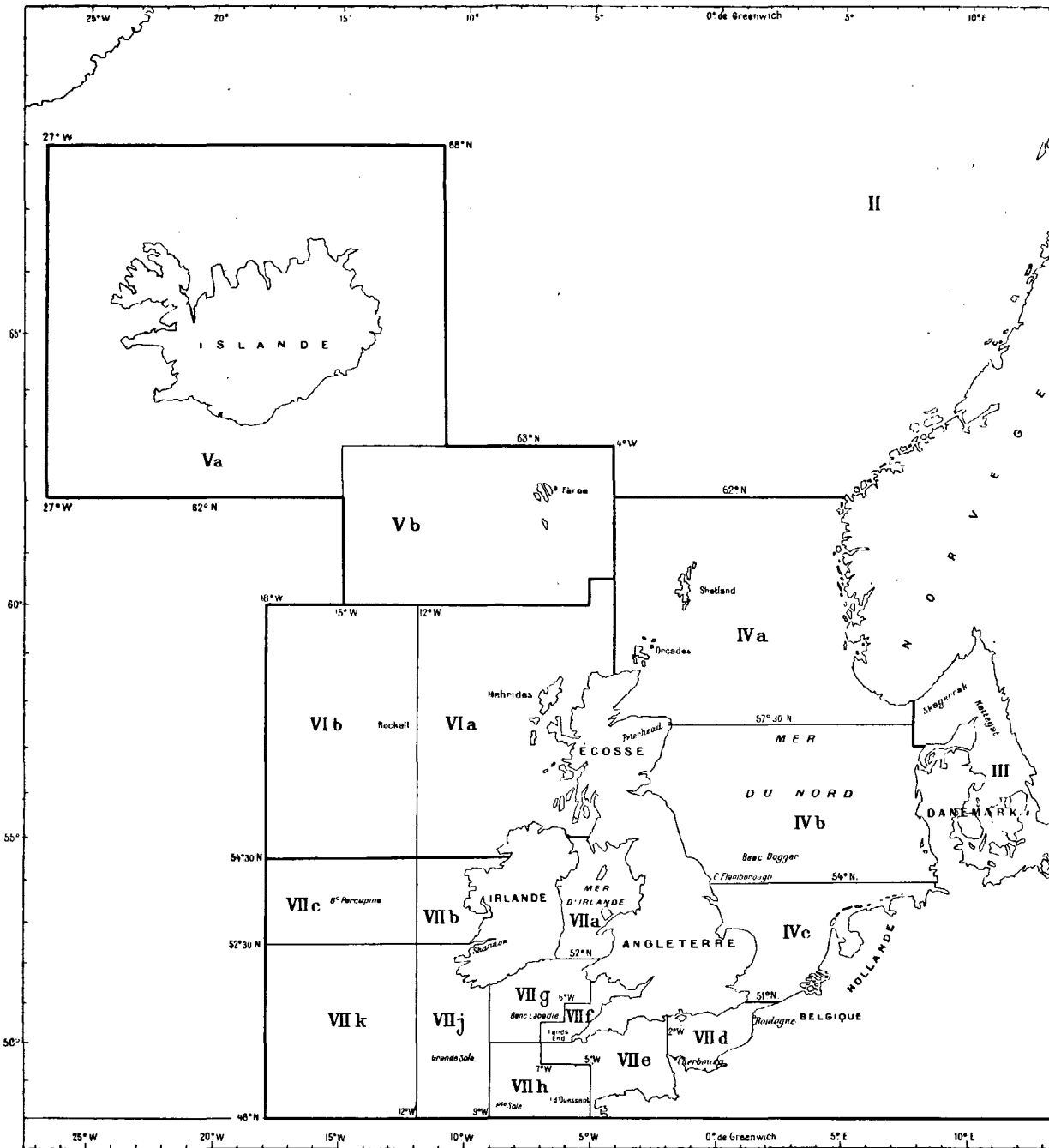
⁽¹⁾ Les données statistiques concernant les captures dans ces deux secteurs seront groupées dans une colonne unique portant les numéros XX et XXI, car il est actuellement impossible d'obtenir des capitaines de Terre-Neuve une exacte provenance de leurs prises sur l'étendue des bancs.

DÉSIGNATION DES PRODUITS PÊCHÉS.	DÉSIGNATION DES RÉGIONS.				
	iv a.	iv b.	iv c.	v a.	vi a.
Morue	38.900	39.300	18.600	7.988.531	22.100
Eglefin ou ánon	"	"	"	173.800	"
Merlu	"	"	"	"	18.900
Turbot et barbue	49.609	17.600	46.300	"	26.547
Dorade	"	"	"	"	"
Plie	135.084	23.200	63.500	"	217.329
Sole	85.065	4.800	14.400	"	17.780
Congre	1.565	460	6.100	"	17.300
Raie	144.470	31.200	47.500	"	28.800
Mulet	"	"	"	"	1.000
Bar	"	"	"	"	420
Hareng	2.840.450	1.890.500	950.800	"	1.617.300
Maquereau	166.500	183.700	125.800	"	192.300
Merlan	1.152.016	1.460.900	1.677.400	"	1.001.100
Sardine	"	"	"	"	"
Sprat	136.000	"	"	"	"
Anchois	"	"	"	"	"
Thon blanc	"	"	"	"	"
Thon rouge	"	"	"	"	"
Squales et chiens	950	5.720	16.500	"	28.600
Homard	"	"	"	"	"
Langouste	"	"	"	"	76
Langouste de Mauritanie	"	"	"	"	"
Poissons divers	1.139.476	553.800	339.500	"	897.300
Crustacés divers	"	"	"	"	"

DÉSIGNATION DES PRODUITS PÊCHÉS.	DÉSIGNATION DES RÉGIONS.				
	VI B.	VII B.	VII C.	VII D.	VII E.
Morue	5.200	31.450	11.300	53.460	17.100
Eglefin ou ánon	"	"	"	"	"
Merlu	25.300	16.500	173.893	10.480	35.370
Turbot et barbue	20.980	32.300	35.050	178.950	112.725
Dorade	1.900	1.100	3.200	1.320	5.045
Plie	210.980	209.100	105.590	540.840	333.270
Sole	18.650	12.105	140.935	93.240	62.825
Congre	7.084	21.900	11.310	85.740	502.495
Raie	120.785	123.700	247.620	865.290	1.634.847
Mulet	1.500	1.800	8.800	17.300	94.016
Bar	"	910	2.850	4.870	4.170
Hareng	"	512.600	1.500	3.509.940	1.434.055
Maquereau	"	113.900	67.290	2.037.797	3.104.736
Merlan	205.600	285.300	253.200	2.362.825	1.530.930
Sardine	"	"	"	"	11.911 M
Sprat	"	"	"	574.405	152.200
Anchois	"	"	"	"	"
Thon blanc	"	"	"	"	"
Thon rouge	"	"	"	"	"
Squales et chiens	1.980	34.100	39.400	258.300	494.930
Homard	"	650	4.830	20.290	65.277
Langouste	"	37	"	28	54.675
Langouste de Mauritanie	"	"	"	"	"
Poissons divers	604.700	673.900	827.205	1.752.374	1.878.480
Crustacés divers	"	"	"	5.960	126.494

DISTRIBUTION DES LIEUX DE PÊCHE

(Convention Internationale)

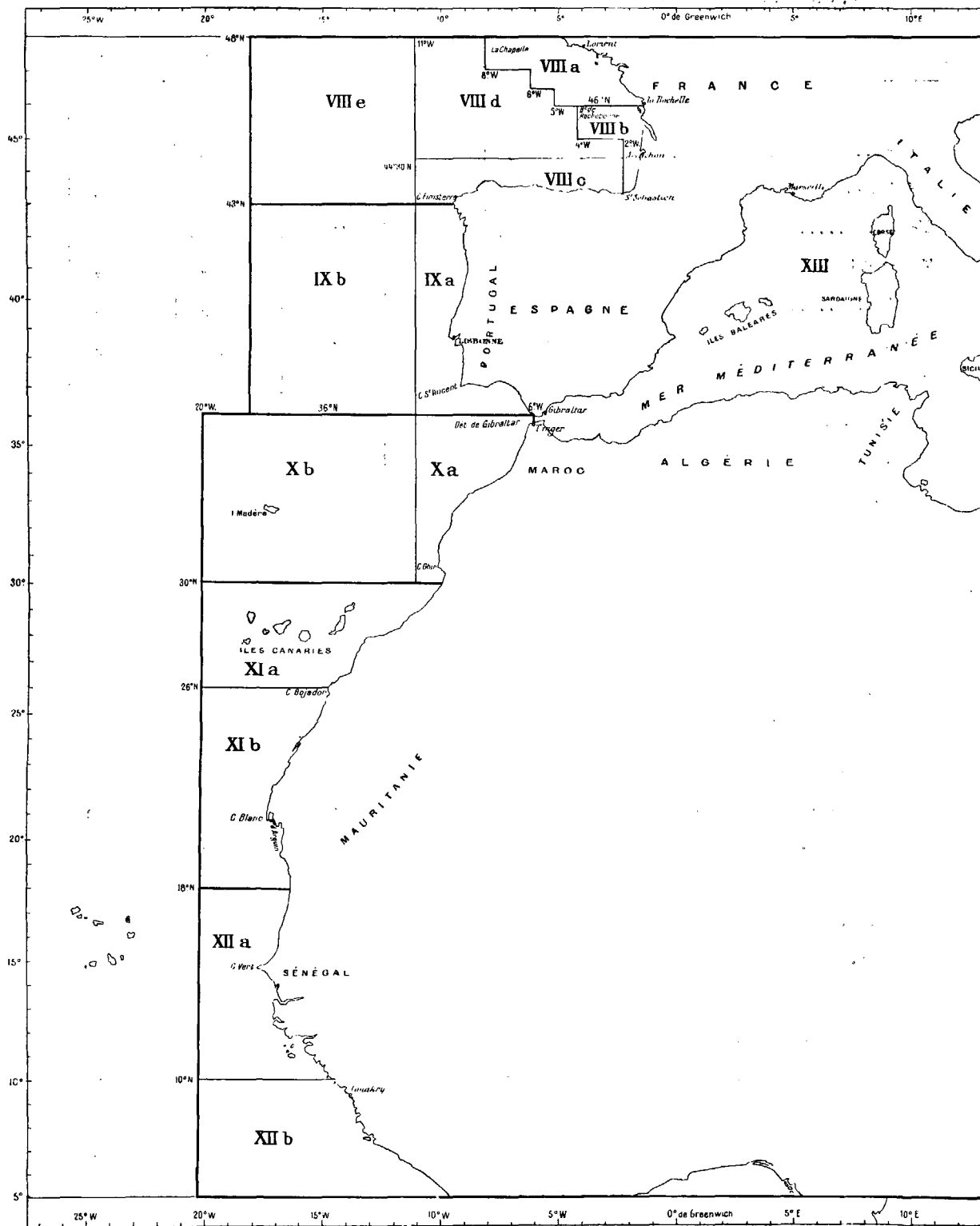


Revers Blondel in Rougny, Paris

DÉSIGNATION DES PRODUITS PÊCHÉS.	DÉSIGNATION DES RÉGIONS.				
	VII F.	VII G.	VII H.	VII J.	VII K.
Morue.....	18.200	10.500	7.800	8.400	1.006
Eglefin ou ánon.....	"	"	"	"	"
Merlu.....	11.700	29.500	772.460	1.063.930	890.160
Turbot et barbue.....	15.200	25.700	1.380	27.008	1.150
Dorade.....	3.600	1.650	36.763	24.036	4.410
Plie.....	21.800	209.700	130.850	212.830	1.825
Sole.....	9.500	10.800	5.534	15.690	873
Congre.....	6.400	15.600	7.360	10.290	690
Raie.....	36.800	118.400	400.220	345.280	163.245
Mulet.....	"	1.983	2.434	1.000	"
Bar.....	360	"	85	"	"
Hareng.....	93.500	81.400	18.900	17.610	"
Maquereau.....	518.700	841.645	2.933.905	164.387	"
Merlan.....	86.700	419.900	198.215	319.300	69.643
Sardine.....	2.490 M.	"	75 M.	"	"
Sprat.....	"	"	"	"	"
Anchois.....	"	"	"	"	"
Thon blanc.....	"	"	"	"	"
Thon rouge.....	"	"	"	"	"
Squales et chiens.....	75.800	22.300	80.050	3.400	9.020
Homard.....	920	25.525	12.086	"	"
Langouste.....	86	120.189	13.330	"	"
Langouste de Mauritanie.....	"	"	"	"	"
Poissons divers.....	598.500	656.200	2.108.834	1.826.488	604.418
Crustacés divers.....	"	12.597	"	"	"

DISTRIBUTION DES LIEUX DE PÊCHE

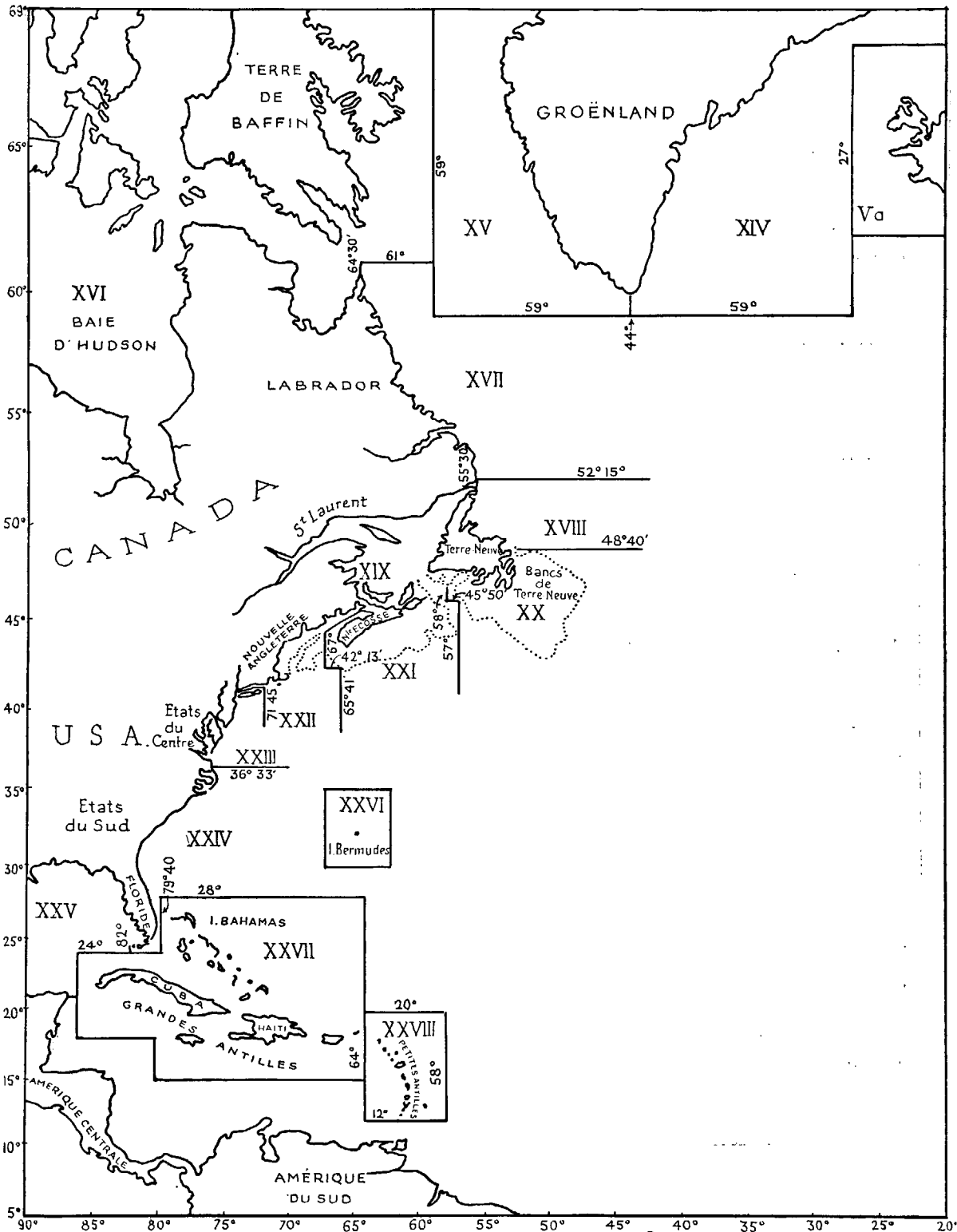
(Convention Internationale)



DÉSIGNATION DES PRODUITS PÊCHÉS.	DÉSIGNATION DES RÉGIONS.				
	VIII A.	VIII B.	VIII C.	VIII D.	VIII E.
Morue	"	"	"	"	"
Eglefin ou anon.	"	"	"	"	"
Merlu	156.600	139.255	945.200	603.500	"
Turbot et Barbue.	55.431	49.089	"	"	"
Dorade	30.520	24.272	"	"	"
Plie	1.051.703	273.060	4.900	1.500	"
Sole	82.183	169.561	1.350	127.030	"
Congre	424.542	3.490	"	"	"
Raie	1.334.785	1.141.810	2.000	936.000	55.300
Mulet	65.229	156.290	3.800	"	"
Bar	4.545	2.450	"	"	"
Hareng	13.898	"	"	"	"
Maquereau	512.259	471.640	"	"	"
Merlan	489.474	204.552	800	5.000	"
Sardine	131.672 M.	65.870 M.	"	"	"
Sprat	14.965	"	"	"	"
Anchois	"	133.350	"	350	"
Thon blanc	"	"	1.090	"	949
Thon rouge	"	132.050	"	"	"
Squales et chiens	491.885	292.303	"	"	"
Homard	88.595	7.165	"	"	"
Langouste	153.280	2.505	"	"	"
Langouste de Mauritanie	"	"	"	"	"
Poissons divers	5.408.185	3.770.290	1.500	523.000	478.500
Crustacés divers	670.631	"	"	"	"

DISTRIBUTION DES LIEUX DE PÊCHE

(Convention Internationale)



DÉSIGNATION DES PRODUITS PÊCHÉS.	DÉSIGNATION DES RÉGIONS.			
	xiii.	xv.	xx et xxi.	
Morue	"	12.500	1.842.000	
Eglefin ou ånon.	"	"	"	
Merlu.	14.600	"	"	
Turbot et barbue.	47.755	"	"	
Dorade.	5.940	"	"	
Plie.	5.060	"	"	
Sole.	68.378	"	"	
Congre.	98.771	"	"	
Raie.	210.847	"	"	
Mulet.	308.910	"	"	
Bar.	33.504	"	"	
Hareng.	"	"	"	
Maquereau.	567.828	"	"	
Merlan.	746.907	"	"	
Sardine	128.971 M	"	"	
Sprat.	"	"	"	
Anchois.	1.676.780	"	"	
Thon blanc.	77.035	"	"	
Thon rouge	422.610	"	"	
Squales et chiens.	142.239	"	"	
Homard.	1.270	"	"	
Langouste.	66.465	"	"	
Langouste de Mauritanie.	"	"	"	
Poissons divers	3.301.978	"	"	
Crustacés divers.	"	"	"	