

STATISTIQUE
DES RÉGIONS DE PÊCHE

ANNÉE 1935

(1^{er} Semestre)

(En exécution des Conventions Internationales)

Pour les années précédentes : voir n^{os} 43, 46, 51, 52 des *Notes et Rapports de l'Office des Pêches Maritimes* et les fascicules 1 et 3 des tomes I, II, III, IV, V, VI, VII et VIII de la *Revue des Travaux de l'Office*.

NOTICE.

Le Conseil International des Pêcheries de l'Amérique du Nord (Canada, États-Unis, France et Terre-Neuve), dans un désir d'unification des méthodes de collation des statistiques, a décidé d'appliquer à la côte orientale du continent américain une nomenclature des régions de pêche faisant suite à celle adoptée déjà par le Conseil International pour l'Exploitation de la Mer (Europe).

Les secteurs suivants ont été délimités :

- XIV. — Côte orientale du Groënland ;
- XV. — Côte occidentale du Groënland ;
- XVI. — Baie d'Hudson ;
- XVII. — Côte du Labrador ;
- XVIII. — Côte orientale de Terre-Neuve ;
- XIX. — Golfe du Saint-Laurent ;
- XX. — Bancs de Terre-Neuve ;
- XXI. — Bancs de la Nouvelle Écosse ;
- XXII. — Bancs de la Nouvelle Angleterre ;
- XXIII. — Côtes atlantiques des États du Centre ;
- XXIV. — Côtes atlantiques des États du Sud ;
- XXV. — Golfe du Mexique ;
- XXVI. — Iles Bermudes ;
- XXVII. — Grandes Antilles et Iles Bahamas ;
- XXVIII. — Petites Antilles.

La conséquence de cette répartition est que le secteur désigné jusqu'ici sous le n° XIV dans les statistiques des régions de pêches déjà publiées dans la *Revue des Travaux de l'Office* prend dans la nouvelle nomenclature les n°s XX et XXI⁽¹⁾. La côte occidentale du Groënland fréquentée par les pêcheurs français est portée sous le n° XV.

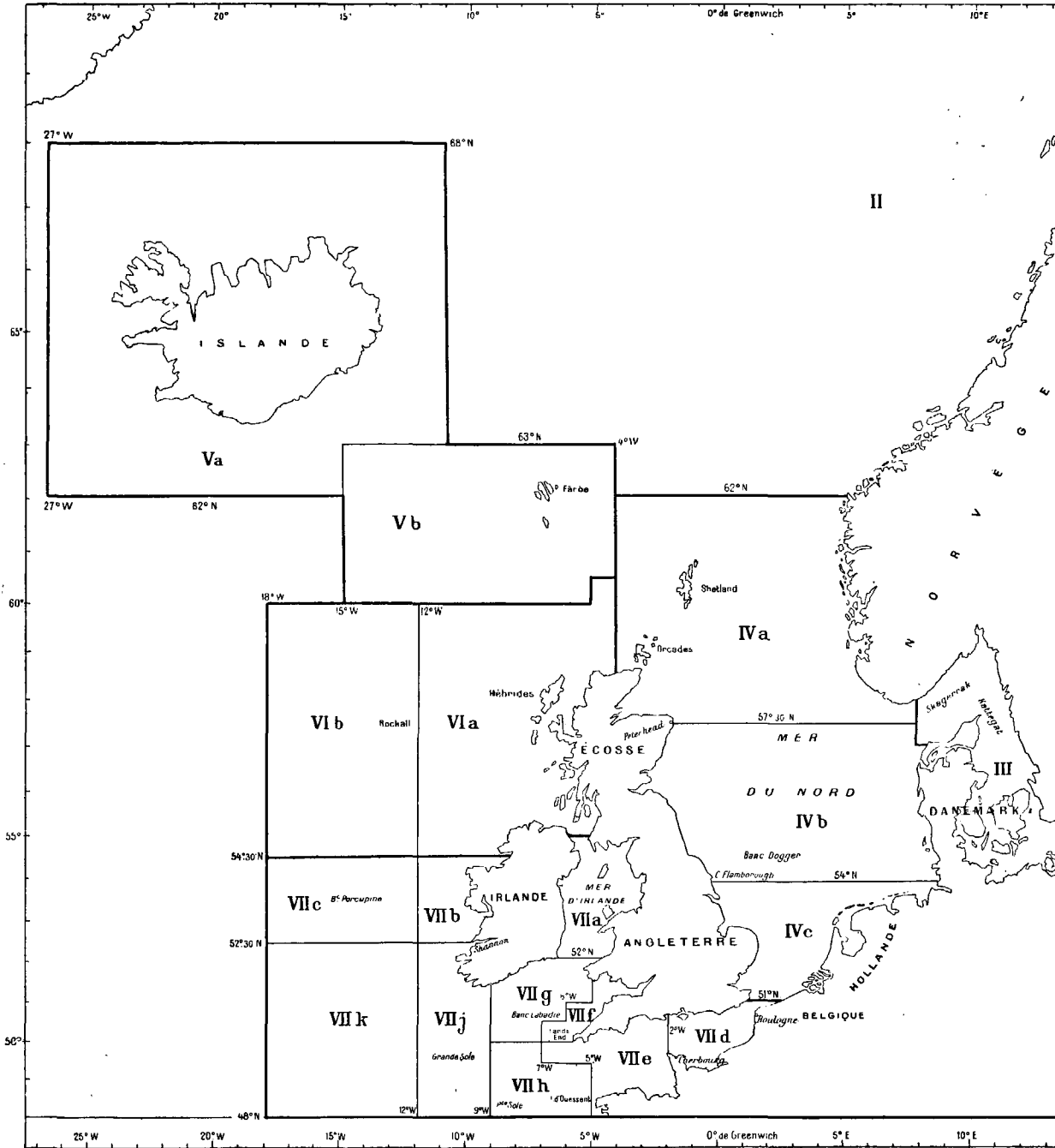
(1) Les données statistiques concernant les captures dans ces deux secteurs seront groupées dans une colonne unique portant les numéros XX et XXI, car il est actuellement impossible d'obtenir des capitaines de Terre-Neuve une exacte provenance de leurs prises sur l'étendue des bancs.

DÉSIGNATION DES PRODUITS PÊCHÉS.	DÉSIGNATION DES RÉGIONS.				
	I.	IV a.	IV b.	IV c.	V a.
Morue	580.000	37.100	31.200	26.500	5.805.079
Eglefin ou anon.....	"	"	"	"	98.960
Merlu.....	"	1.800	"	"	"
Turbot et barbue.....	"	30.675	15.100	40.900	"
Dorade.....	"	"	"	"	"
Plie.....	"	97.800	31.700	52.300	"
Sole.....	"	90.280	5.200	21.300	"
Congre.....	"	1.350	630	920	"
Raie.....	"	135.620	33.900	45.700	"
Mulet.....	"	"	"	"	"
Bar.....	"	"	"	"	"
Hareng.....	"	2.014.775	1.540.600	1.215.700	"
Maquereau.....	"	1.325.400	1.135.700	871.500	"
Merlan.....	"	1.184.150	1.132.500	1.350.700	"
Sardine.....	"	"	"	"	"
Sprat.....	"	86.500	"	"	"
Anchois.....	"	"	"	"	"
Thon blanc.....	"	"	"	"	"
Thon rouge.....	"	"	"	"	"
Squales et chiens.....	"	3.180	6.350	12.800	"
Homard.....	"	"	"	"	"
Langouste.....	"	"	"	"	"
Langouste de Mauritanie.....	"	"	"	"	"
Poissons divers.....	"	1.157.920	635.700	409.300	"
Crustacés divers.....	"	"	"	"	"

DÉSIGNATION DES PRODUITS PÊCHÉS.	DÉSIGNATION DES RÉGIONS.				
	VI A.	VI B.	VII a.	VII B.	VII C.
Morue	19.700	6.300	"	33.500	12.400
Eglefin ou ånon	"	"	"	"	"
Merlu	21.500	27.100	"	20.300	212.531
Turbot et barbue	23.500	21.140	53.835	28.900	57.300
Dorade	"	1.100	"	950	2.200
Plie	207.100	101.250	176.820	112.610	4.300
Sole	950	4.310	16.515	14.160	1.260
Congre	112.300	4.000	10.200	33.440	12.180
Raie	"	28.400	10.100	159.900	56.800
Mulet	560	"	9.570	19.650	"
Bar	1.402.400	"	870	1.100	"
Hareng	910.600	"	"	619.700	"
Maquereau	749.400	"	13.850	149.840	"
Merlan	"	122.900	38.650	300.00	162.800
Sardine	"	"	28.700 M	"	"
Sprat	"	"	"	"	"
Anchois	"	"	"	"	"
Thon blanc	"	"	"	"	"
Thon rouge	"	"	"	"	"
Squales et chiens	24.300	3.920	"	38.200	43.100
Homard	"	"	2.100	4.940	"
Langouste	85	"	13.440	10.648	"
Langouste de Mauritanie	"	"	1.831	"	"
Poissons divers	754.100	189.800	68.758	325.625	292.100
Crustacés divers	"	"	376.620	11.950	"

DISTRIBUTION DES LIEUX DE PÊCHE

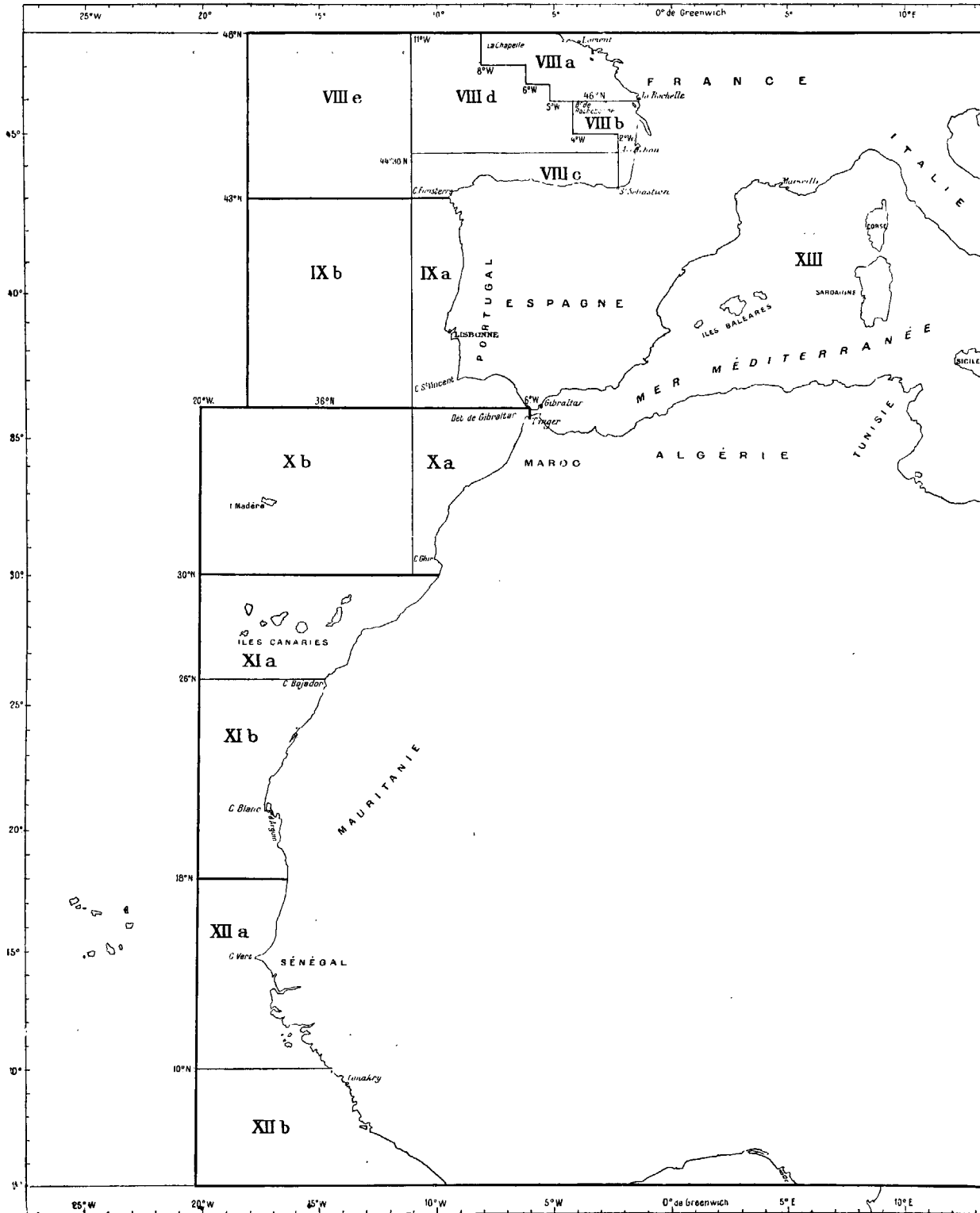
(Convention Internationale)



Atlas de Bandal la Rougery, Paris

DÉSIGNATION DES PRODUITS PÊCHÉS.	DÉSIGNATION DES RÉGIONS.				
	VII D.	VII E.	VII F.	VII G.	VII H.
Morue	64.110	19.300	15.600	9.700	5.900
Eglefin ou ánon	"	23.235	"	"	"
Merlu	6.670	29.735	10.500	30.700	609.270
Turbot et barbue	176.520	91.475	19.500	29.000	6.620
Dorade	1.630	1.025	1.400	1.920	24.000
Plie	495.301	204.969	49.400	200.800	8.065
Sole	84.425	81.753	13.900	19.800	25.753
Congre	89.760	377.237	5.600	17.944	13.294
Raie	579.540	1.322.964	233.600	319.700	368.386
Mulet	20.092	66.814	"	"	8.385
Bar	1.620	5.509	221	"	600
Hareng	4.891.130	1.099.585	87.300	78.900	31.500
Maquereau	364.253	816.342	546.400	915.700	310.550
Merlan	2.115.950	1.361.395	453.746	184.500	217.975
Sardine	"	1.828 M.	"	"	3 M.
Sprat	352.640	5.490	"	"	"
Anchois	"	"	"	"	"
Thon blanc	"	"	"	"	"
Thon rouge	"	"	"	"	"
Squales et chiens	389.800	486.520	81.200	24.800	157.120
Homard	17.066	47.685	630	13.016	11.484
Langouste	"	36.454	4.105	40.721	15.235
Langouste de Mauritanie	"	265.000	"	"	"
Poissons divers	1.361.838	1.562.330	493.700	617.509	2.376.123
Crustacés divers	5.823	21.385	"	"	"

DISTRIBUTION DES LIEUX DE PÊCHE (Convention Internationale)

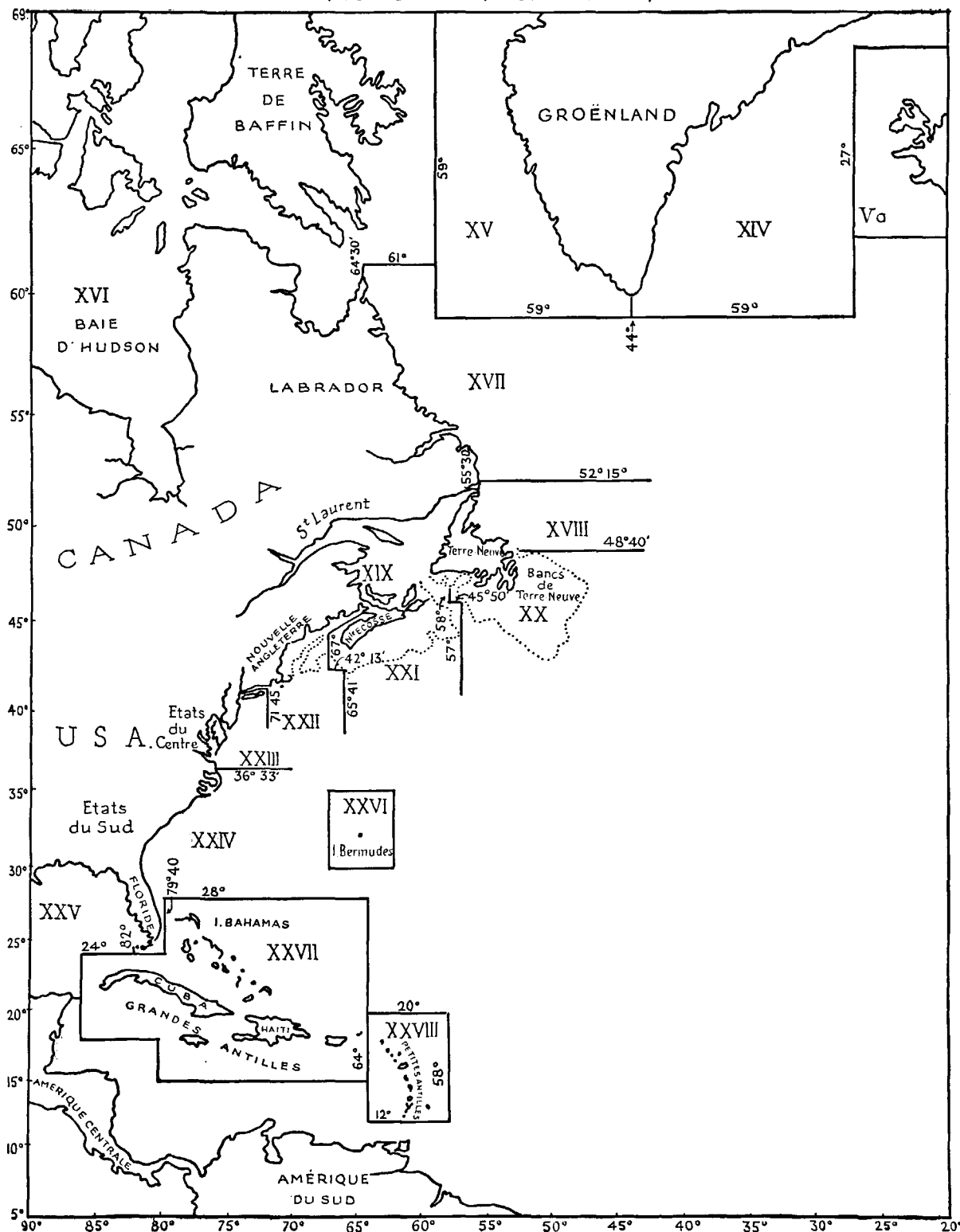


Reproduction interdite sans la permission de l'Office des Pêches Maritimes.

DÉSIGNATION DES PRODUITS PÊCHÉS.	DÉSIGNATION DES RÉGIONS.				
	VII J.	VII K.	VIII a.	VIII B.	VIII C.
Morue	7.600	2.645	"	"	"
Eglefin ou ánon	"	"	"	"	"
Merlu	763.700	598.540	310.348	222.788	725.200
Turbot et Barbue	37.486	5.300	25.242	12.385	"
Dorade	14.800	3.600	52.721	12.000	"
Plie	184.862	2.780	134.832	37.790	500
Sole	22.667	1.970	79.136	186.030	1.500
Congre	4.700	1.060	407.670	4.550	"
Raie	626.100	170.756	1.087.407	959.404	9.000
Mulet	"	"	51.948	81.170	21.520
Bar	"	"	1.475	"	"
Hareng	43.023	"	6.729	"	"
Maquereau	2.682.619	"	457.089	811.930	"
Merlan	446.882	"	1.038.527	30.310	"
Sardine	"	"	50.439	104.509	"
Sprat	"	"	"	1.161	"
Anchois	"	"	"	"	"
Thon blanc	"	"	"	73.295	"
Thon rouge	"	"	"	727	"
Squales et chiens	233.060	9.870	335.967	174.725	"
Homard	"	"	89.337	11.100	500
Langouste	"	"	111.683	"	"
Langouste de Mauritanie	"	"	"	"	"
Poissons divers	1.893.475	520.294	5.605.057	4.130.260	85.000
Crustacés divers	"	"	"	"	"

DISTRIBUTION DES LIEUX DE PÊCHE

(Convention Internationale)



DÉSIGNATION DES PRODUITS PÊCHÉS.	DÉSIGNATION DES RÉGIONS.				
	VIII D.	VIII E.	IX a.	XI a.	X B.
Morue	"	"	"	"	"
Eglefin ou ánon.	"	"	"	"	"
Merlu.....	425.300	406.540	"	5.600	2.400
Turbot et barbue.....	5.220	"	"	"	"
Dorade.....	"	"	"	88.900	112.100
Plie.	19.600	"	"	"	"
Sole.....	204.360	"	"	1.400	2.500
Congre.....	9.600	"	"	"	"
Raie	173.550	62.000	"	1.120	600
Mulet.	2.380	"	"	62.800	41.350
Bar	"	"	"	4.200	2.800
Hareng.....	"	"	"	"	"
Maquereau	"	"	"	"	"
Merlan	45.500	"	"	"	"
Sardine	755 M	"	"	"	"
Sprat.	"	"	"	"	"
Anchois.....	"	"	"	"	"
Thon blanc.....	"	"	"	350	60
Thon rouge	"	"	"	"	"
Squales et chiens.....	"	"	"	"	"
Homard.....	57.750	"	12.593	"	"
Langouste.....	7.524	"	48.023	"	"
Langouste de Mauritanie.....	"	"	"	105.000	62.100
Poissons divers	776.430	410.000	"	70.820	90.490
Crustacés divers.....	"	"	"	"	"

DÉSIGNATION DES PRODUITS PÊCHÉS.	DÉSIGNATION DES RÉGIONS.				
	xiii.	xx et xxi.			
Morue	"	2.021.500			
Eglefin ou ânon	"	"			
Merlu	13.100	"			
Turbot et barbue	20.313	"			
Dorade	6.355	"			
Plie	4.807	"			
Sole	48.540	"			
Congre	123.007	"			
Raie	115.617	"			
Mulet	267.395	"			
Bar	29.879	"			
Hareng	1.360	"			
Maquereau	671.648	"			
Merlan	703.063	"			
Sardine	949.584 M	"			
Sprat	"	"			
Anchois	1.770.935	"			
Thon blanc	1.110	"			
Thon rouge	217.058	"			
Squales et chiens	88.150	"			
Homard	3.123	"			
Langouste	66.544	"			
Langouste de Mauritanie	"	"			
Poissons divers	6.435.721	"			
Crustacés divers	7.935	"			