

/STATISTIQUE
DES RÉGIONS DE PÊCHE

ANNÉE 1935

(2^e Semestre) /

(En exécution des Conventions Internationales)

Pour les années précédentes : voir n^{os} 43, 46, 51, 52 des *Notes et Rapports de l'Office des Pêches Maritimes* et les fascicules 1 et 3 des tomes I, II, III, IV, V, VI, VII et VIII de la *Revue des Travaux de l'Office*.

NOTICE.

Le Conseil International des Pêcheries de l'Amérique du Nord (Canada, États-Unis, France et Terre-Neuve), dans un désir d'unification des méthodes de collation des statistiques, a décidé d'appliquer à la côte orientale du continent américain une nomenclature des régions de pêche faisant suite à celle adoptée déjà par le Conseil International pour l'Exploitation de la Mer (Europe).

Les secteurs suivants ont été délimités :

- XIV. — Côte orientale du Groënland :
- XV. — Côte occidentale du Groënland :
- XVI. — Baie d'Hudson;
- XVII. — Côte du Labrador;
- XVIII. — Côte orientale de Terre-Neuve;
- XIX. — Golfe du Saint-Laurent;
- XX. — Bancs de Terre-Neuve;
- XXI. — Bancs de la Nouvelle Écosse;
- XXII. — Bancs de la Nouvelle Angleterre;
- XXIII. — Côtes atlantiques des États du Centre;
- XXIV. — Côtes atlantiques des États du Sud;
- XXV. — Golfe du Mexique;
- XXVI. — Iles Bermudes;
- XXVII. — Grandes Antilles et Iles Bahamas;
- XXVIII. — Petites Antilles.

La conséquence de cette répartition est que le secteur désigné jusqu'ici sous le n° XIV dans les statistiques des régions de pêches déjà publiées dans la *Revue des Travaux de l'Office* prend dans la nouvelle nomenclature les n°s XX et XXI⁽¹⁾. La côte occidentale du Groënland fréquentée par les pêcheurs français est portée sous le n° XV.

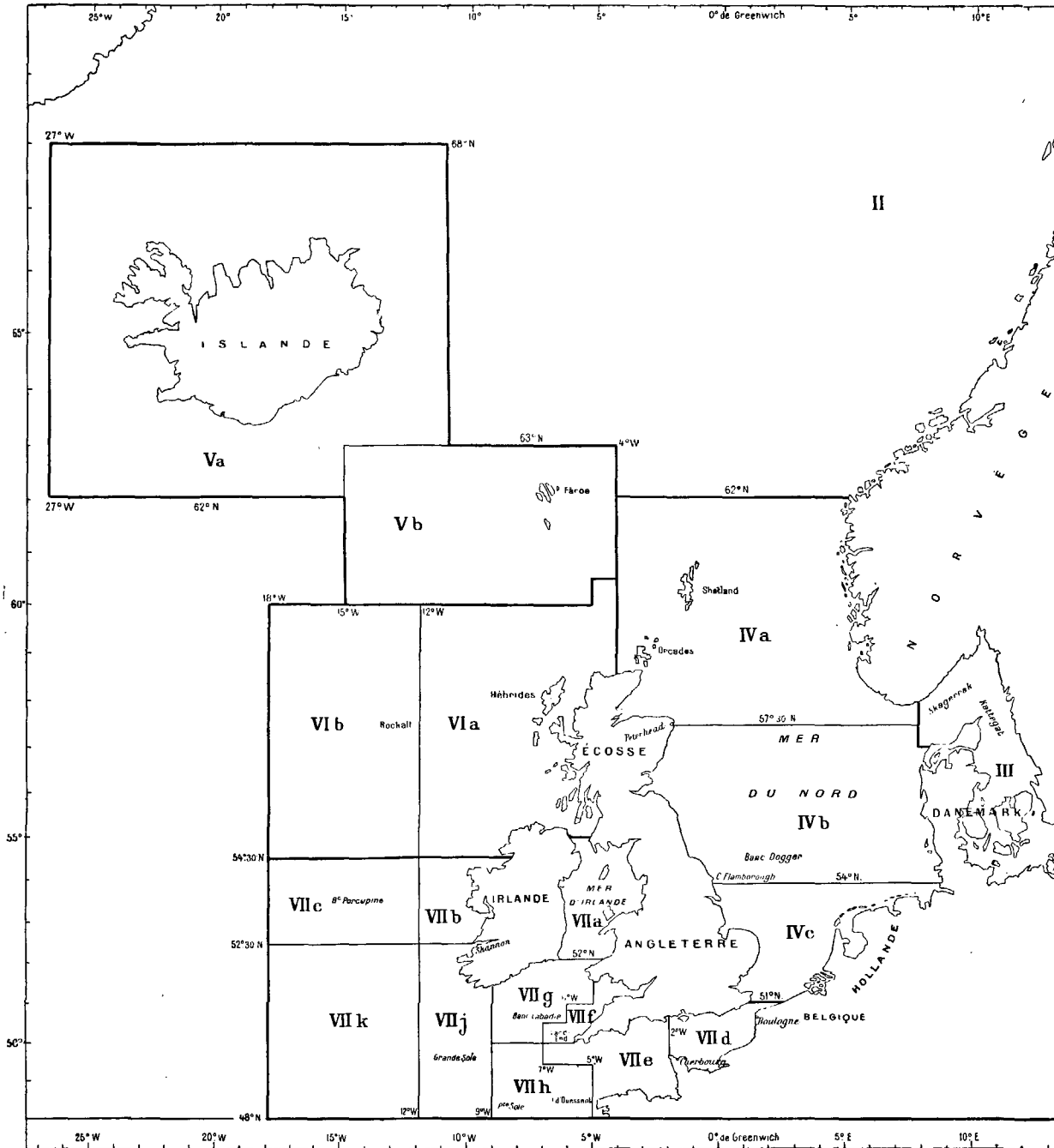
(1) Les données statistiques concernant les captures dans ces deux secteurs seront groupées dans une colonne unique portant les numéros XX et XXI, car il est actuellement impossible d'obtenir des capitaines de Terre-Neuve une exacte provenance de leurs prises sur l'étendue des bancs.

DÉSIGNATION DES PRODUITS PÊCHÉS.	DÉSIGNATION DES RÉGIONS.				
	I.	IV a.	IV b.	IV c.	V a.
Morue.....	1.479.171	32.700	27.500	30.800	801.548
Eglefin ou ánon.....	"	"	"	"	"
Merlu.....	"	19.600	"	"	"
Turbot et barbue.....	"	1.320	14.900	71.054	"
Dorade.....	"	"	"	"	"
Plie.....	"	4.200	8.400	142.500	"
Sole.....	"	280	6.100	74.270	"
Congre.....	"	"	2.100	5.550	"
Raie.....	"	13.900	9.600	109.480	"
Mulet.....	"	"	"	"	"
Bar.....	"	"	"	90.000	"
Hareng.....	"	4.314.985	5.020.550	864.532	"
Maquereau.....	"	284.300	515.700	405.100	"
Merlan.....	"	512.800	610.900	1.136.100	"
Sardine.....	"	"	"	"	"
Sprat.....	"	"	"	78.200	"
Anchois.....	"	"	"	"	"
Thon blanc.....	"	"	"	"	"
Thon rouge.....	"	"	"	23.270	"
Squales et chiens.....	"	19.700	23.500	34.300	"
Homard.....	"	"	"	220	"
Langouste.....	"	"	"	"	"
Langouste de Mauritanie.....	"	"	"	"	"
Poissons divers.....	"	239.800	178.500	388.919	"
Crustacés divers.....	"	"	"	"	"

DÉSIGNATION DES PRODUITS PÊCHÉS.	DÉSIGNATION DES RÉGIONS.				
	VI A.	VI B.	VII A.	VII B.	VII C.
Morue	11.900	"	"	14.100	17.500
Eglefin ou ánon	"	"	"	"	"
Merlu	52.300	"	"	19.700	201.778
Turbot et barbue	23.600	16.000	12.000	21.700	31.606
Dorade	9.900	"	"	4.100	410
Plie	209.500	100.000	180.000	101.300	31.065
Sole	1.410	3.000	12.000	18.500	6.080
Congre	3.900	3.000	"	4.100	27.780
Raie	116.300	21.000	"	153.800	149.050
Mulet	"	"	"	"	7.820
Bar	"	"	"	"	801.700
Hareng	1.892.400	"	8.000	1.753.800	9.000
Maquereau	281.500	"	"	319.700	39.200
Merlan	414.500	15.000	"	211.400	622.775
Sardine	"	"	"	"	"
Sprat	"	"	"	"	"
Anchois	"	"	"	"	"
Thon blanc	"	21.670	21.670	13.000	13.000
Thon rouge	"	"	"	"	"
Squales et chiens	28.700	"	"	49.300	35.800
Homard	630	"	"	535	12.770
Langouste	"	"	"	"	15.300
Langouste de Mauritanie	"	"	"	"	"
Poissons divers	215.700	158.000	121.000	167.300	394.265
Crustacés divers	1.000	3.000	1.000	500	3.000

DISTRIBUTION DES LIEUX DE PÊCHE

(Convention Internationale)

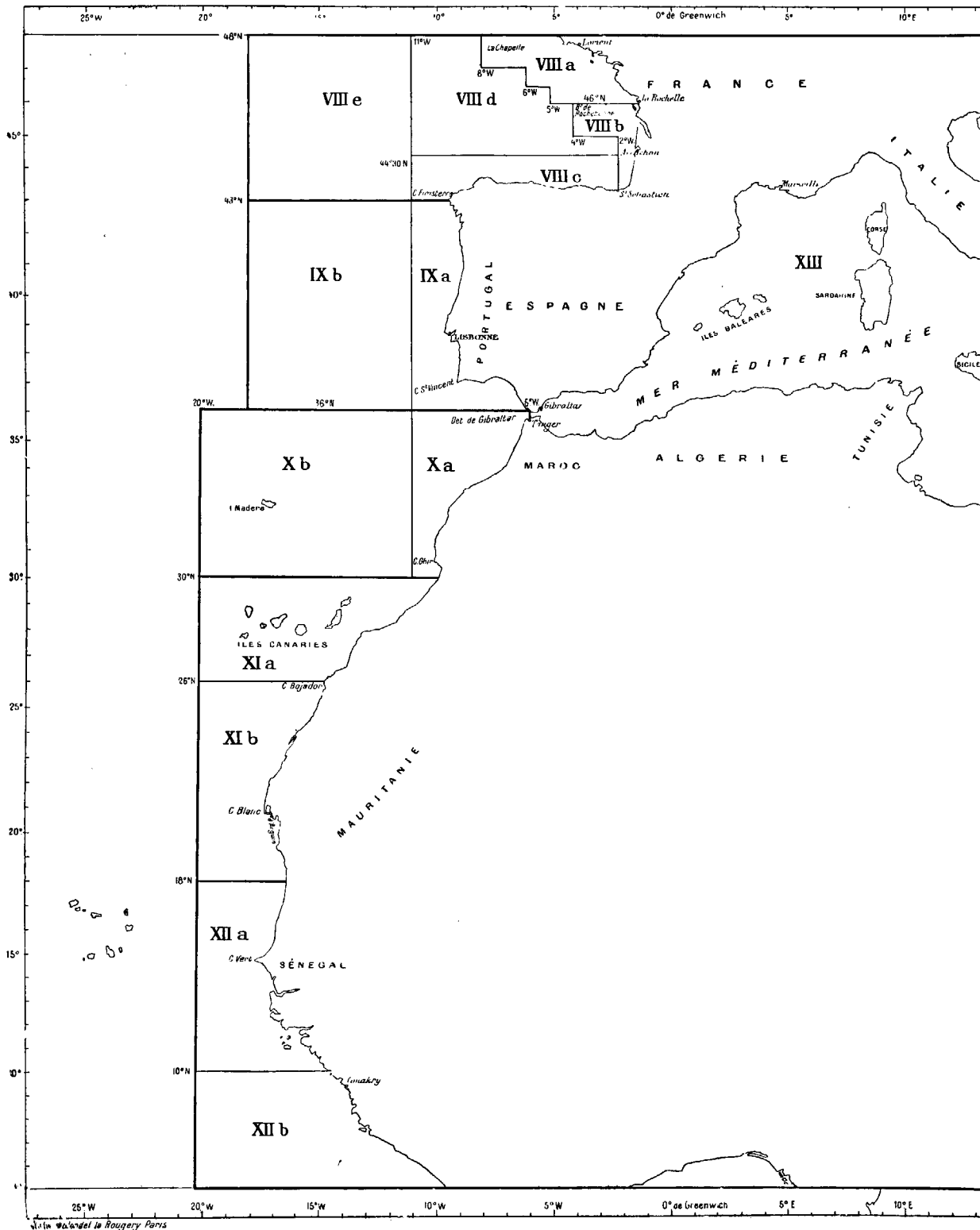


Ateliers Géométriques de Rougemont, Paris

DÉSIGNATION DES PRODUITS PÊCHÉS.	DÉSIGNATION DES RÉGIONS.				
	VII D.	VII E.	VII F.	VII G.	VII H.
Morue.....	31.070	5.900	9.300	5.200	6.460
Eglefin ou ànon.....	"	"	"	6.905	"
Merlu.....	2.260	28.000	39.200	93.500	300.500
Turbot et barbue.....	156.030	145.835	62.800	9.400	28.700
Dorade.....	5.300	5.250	8.400	75.630	207.922
Plie.....	499.097	142.567	31.800	197.500	64.094
Sole.....	113.675	88.802	9.200	19.700	69.255
Congre.....	141.130	332.171	84.800	127.408	15.499
Raie.....	695.682	990.005	216.400	358.500	312.975
Mulet.....	34.740	40.533	"	"	"
Bar.....	814.070	112.373	"	"	300
Hareng.....	12.654.443	2.619.742	1.235.600	1.412.700	148.912
Maquereau.....	2.676.836	1.546.915	302.700	634.800	301.500
Merlan.....	3.947.830	1.056.373	569.800	328.300	453.500
Sardine.....	"	8.856 M.	"	"	"
Sprat.....	73.000	149.400	"	"	"
Anchois.....	"	"	"	"	"
Thon blanc.....	12.000	14.000	1.790.970	17.000	315.000
Thon rouge.....	"	"	"	"	"
Squales et chiens.....	352.710	96.300	24.600	197.315	221.760
Homard.....	29.265	47.135	370	49.619	7.521
Langouste.....	11.275	52.909	4.692	252.240	9.849
Langouste de Mauritanie.....	"	"	"	"	"
Poissons divers.....	1.846.690	1.016.022	209.400	1.149.189	1.404.550
Crustacés divers.....	19.188	1.500	3.000	51.500	2.000

DISTRIBUTION DES LIEUX DE PÊCHE

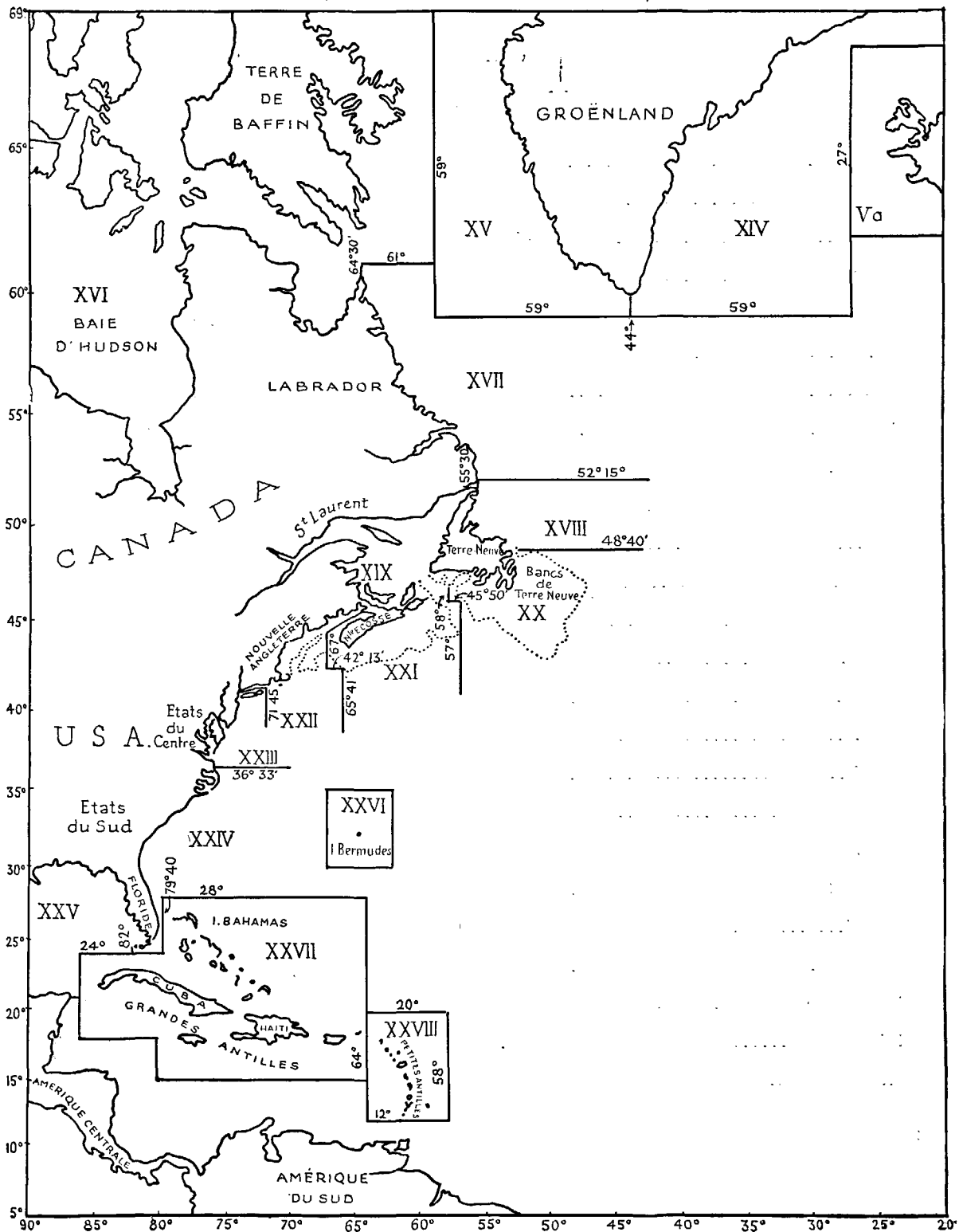
(Convention Internationale)



DÉSIGNATION DES PRODUITS PÊCHÉS.	DÉSIGNATION DES RÉGIONS.				
	VII J.	VII K.	VIII a.	VIII B.	VIII C.
Morue	3.109	12.300	"	"	"
Eglefin ou ánon	"	"	"	"	"
Merlu	400.545	306.429	196.980	85.650	40.000
Turbot et Barbue	9.330	6.516	48.174	11.210	"
Dorade	285.355	206.570	91.270	8.000	420.000
Plie	7.640	7.315	811.401	34.515	"
Sole	3.390	1.183	132.384	113.287	"
Congre	5.030	8.630	200.435	3.430	"
Raie	674.330	129.155	1.078.631	577.330	"
Mulet	2.200	"	115.502	74.196	"
Bar	1.500	"	2.665	"	"
Hareng	2.050	"	1.330	"	"
Maquereau	1.072.186	"	467.447	47.460	"
Merlan	397.300	164.159	1.540.885	223.410	"
Sardine	6.450 M	"	161.635 M	65.139	"
Sprat	"	"	20.000	"	"
Anchois	"	"	5.500	5.640	"
Thon blanc	65.000	20.000	1.860.115	1.404.730	3.570.900
Thon rouge	"	"	"	281.129	"
Squales et chiens	117.912	9.326	421.044	22.180	"
Homard	9.700	"	150.223	14.748	"
Langouste	3.300	"	264.761	3.900	"
Langouste de Mauritanie	"	"	311.282	"	"
Poissons divers	1.745.800	474.085	2.921.405	2.263.040	"
Crustacés divers	243.607	"	"	"	"

DISTRIBUTION DES LIEUX DE PÊCHE

(Convention Internationale)



DÉSIGNATION DES PRODUITS PÊCHÉS.	DÉSIGNATION DES RÉGIONS.				
	VIII D.	VIII E.	IX a.	XI a.	XI B.
Morue.....	"	"	"	"	"
Eglefin ou anon.....	"	"	"	"	"
Merlu.....	240.000	210.720	"	1.100	335
Turbot et barbue.....	"	"	"	"	"
Dorade.....	340.000	220.000	"	73.500	38.000
Plie.	400	"	"	"	"
Sole.	81.500	"	"	2.400	4.100
Congre.....	"	"	"	"	"
Raie	121.000	95.000	"	500	600
Mulet.	"	"	"	32.800	39.300
Bar	"	"	"	400	3.500
Hareng.....	"	"	"	"	"
Maquereau.....	"	"	"	"	"
Merlan	"	"	"	"	"
Sardine	"	"	"	"	"
Sprat.	"	"	"	"	"
Anchois.....	"	"	"	"	"
Thon blanc.....	520.340	14.720	"	550	275
Thon rouge.....	"	"	"	"	"
Squales et chiens.....	"	"	"	"	"
Homard.....	"	"	4.001	"	"
Langouste.....	"	"	30.756	"	"
Langouste de Mauritanie.....	"	"	"	205.330	250
Poissons divers.....	422.500	"	450.760	81.850	85.230
Crustacés divers.....	"	"	"	"	"

DÉSIGNATION DES PRODUITS PÊCHÉS.	DÉSIGNATION DES RÉGIONS.			
	xiii.	xix.	xv.	xx et xxi.
Morue.....	"	12.276.175	567.892	2.822.500
Eglefin ou anon.....	"	"	"	"
Merlu.....	98.900	"	"	"
Turbot et barbue.....	29.966	"	"	"
Dorade.....	37.335	"	"	"
Plie.....	7.775	"	"	"
Sole.....	93.638	"	"	"
Congre.....	177.020	"	"	"
Raie.....	260.745	"	"	"
Mulet.....	458.385	"	"	"
Bar.....	45.783	"	"	"
Hareng.....	75.490	"	"	"
Maquereau.....	476.994	"	"	"
Merlan.....	1.076.599	"	"	"
Sardine.....	344.194 M	"	"	"
Sprat.....	72.890	"	"	"
Anchois.....	1.632.910	"	"	"
Thon blanc.....	188.498	"	"	"
Thon rouge.....	467.105	"	"	"
Squales et chiens.....	146.935	"	"	"
Homard.....	2.108	"	"	"
Langouste.....	72.199	"	"	"
Langouste de Mauritanie.....	"	"	"	"
Poissons divers.....	7.981.603	"	"	"
Crustacés divers.....	2.400	"	"	"